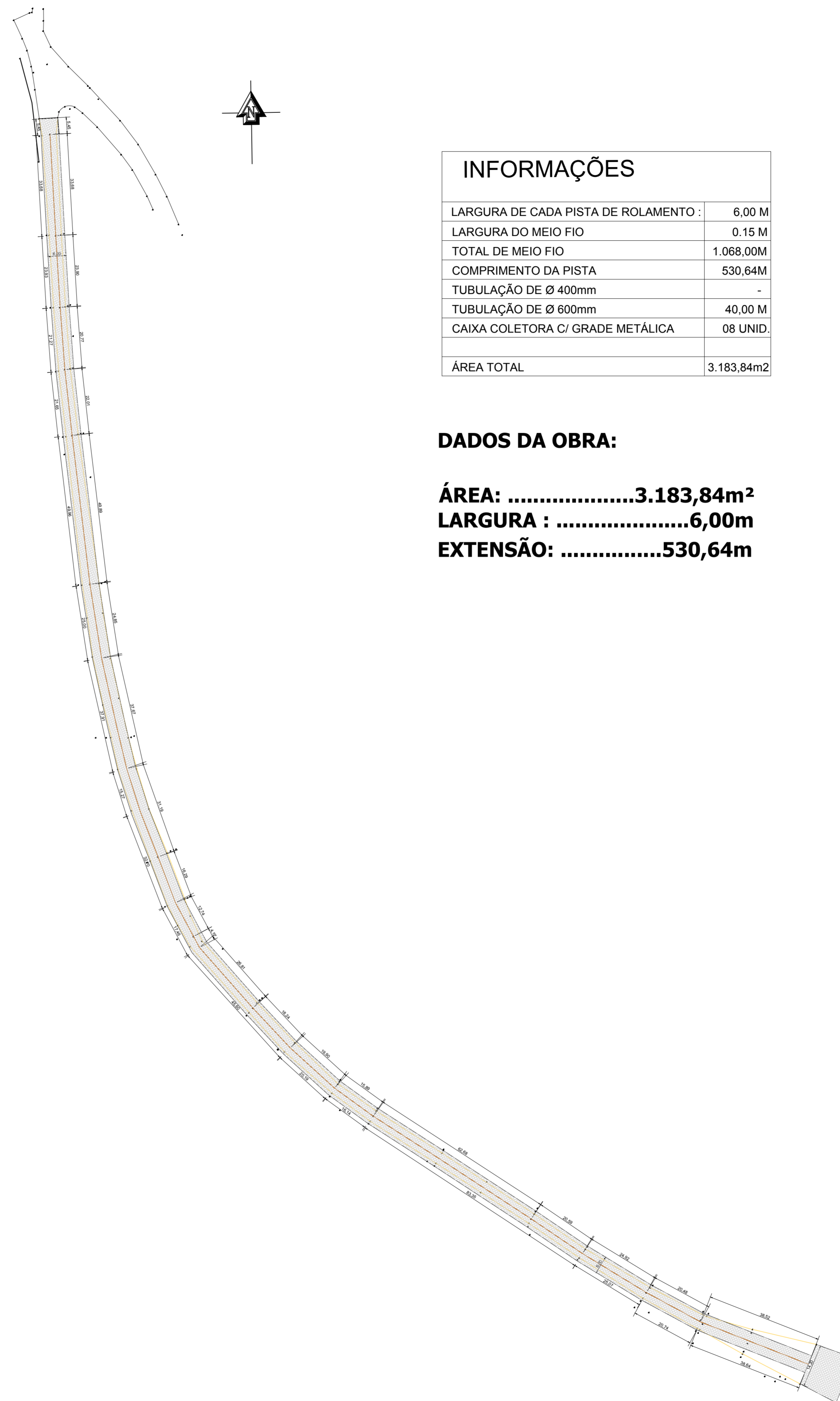




**LOCALIZAÇÃO
SEM ESCALA**



**PLANTA DE PAVIMENTAÇÃO
ESCALA: 1/100**

INFORMAÇÕES



LARGURA DE CADA PISTA DE ROLAMENTO :	6,00 M
LARGURA DO MEIO FIO	0,15 M
TOTAL DE MEIO FIO	1.068,00M
COMPRIMENTO DA PISTA	530,64M
TUBULAÇÃO DE Ø 400mm	-
TUBULAÇÃO DE Ø 600mm	40,00 M
CAIXA COLETORA C/ GRADE METÁLICA	08 UNID.
ÁREA TOTAL	3.183,84m2

DADOS DA OBRA:

ÁREA:3.183,84m²
LARGURA :6,00m
EXTENSÃO:530,64m



MUNICÍPIO DE GUAPORÉ
 Avenida Silvio Sanson, 1135 cep 99200-000 - Guaporé - RS.
 Fone: (54) 3443-4430 - Fax (54) 3443-4316
 www.guapore-rs.com.br

PROJETO:	PROJETO DE PAVIMENTAÇÃO COM PEDRAS REGULARES DE 13cm DE ALTURA		
LOCAL:	ACESSO AO MORRO DO CRISTO TRECHO = DA ÚLTIMA CURVA A 530,64M ATÉ O MONUMENTO DO CRISTO		
ASSUNTO:	PLANTA DE PAVIMENTAÇÃO, SITUAÇÃO E DETALHAMENTOS		
ESCALA:	INDICADAS	ÁREA TOTAL PAVIMENTAR: 3.183,84m ²	DATA: AGOSTO/2018
RESP. TÉCNICO:	 ENG. CIVIL - TATIANE ZAMBONI - CREAR/S 169.163		FISCALIZAÇÃO  FISCALIZAÇÃO