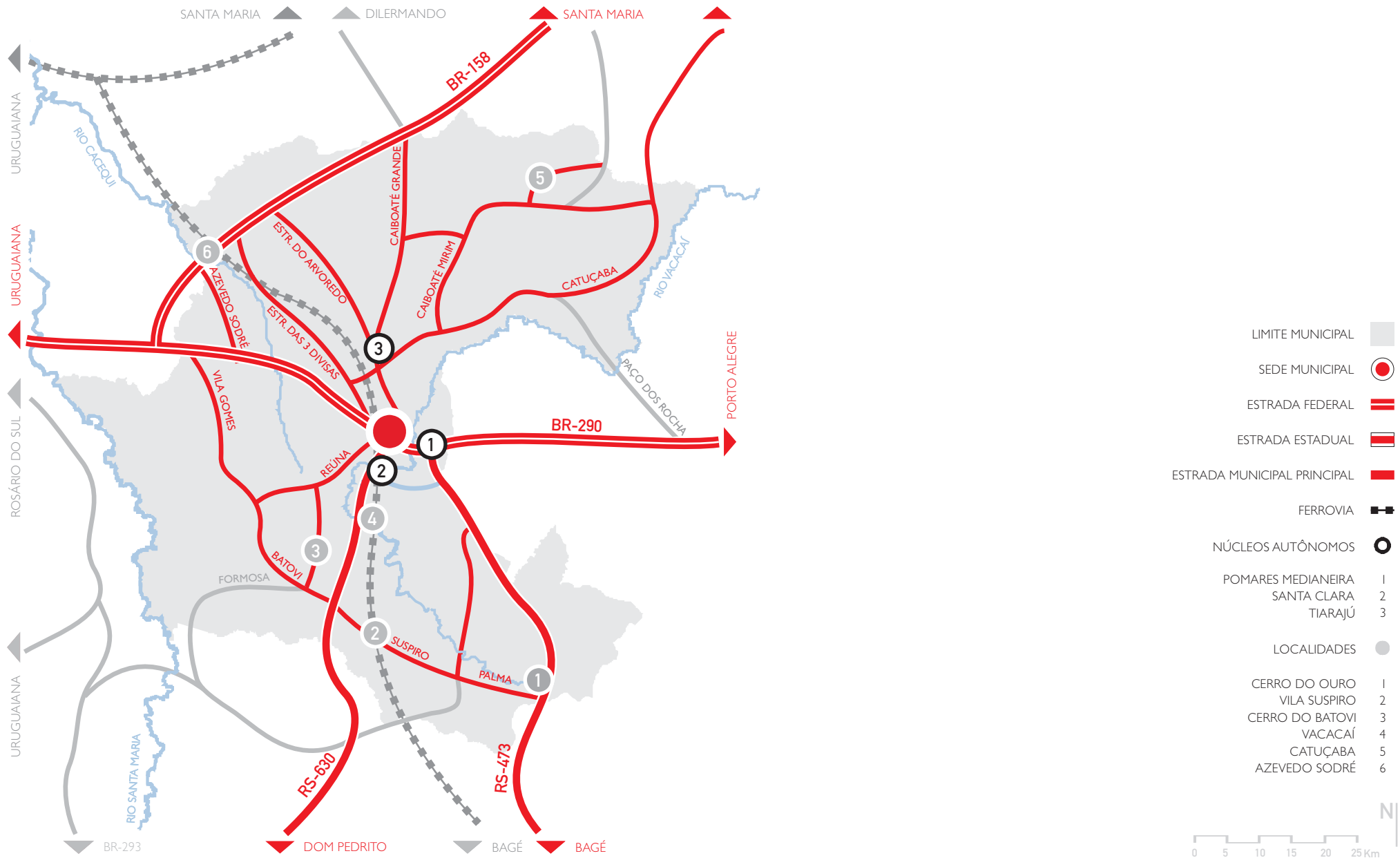


3. Circulação e Transporte

Hierarquia Viária Área Rural



3. Circulação e Transporte

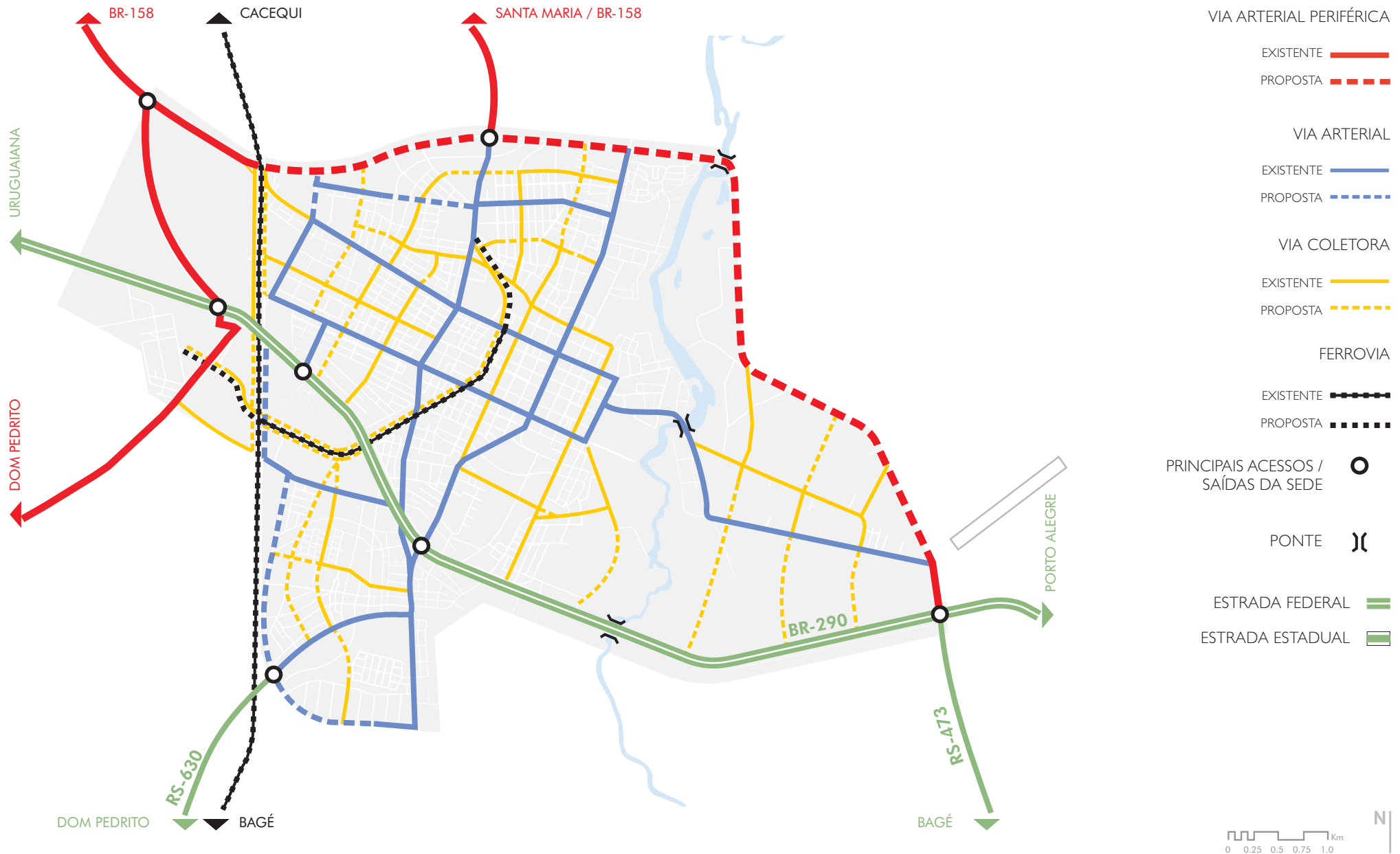
Transporte Coletivo Área Rural



3. Circulação e Transporte

Hierarquia Viária na Sede

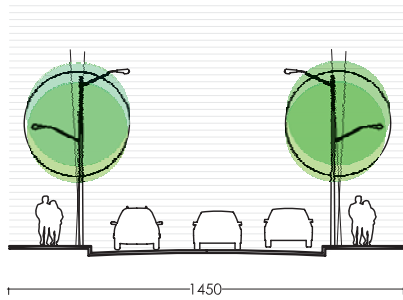
Diretriz 3.1 - Figura 03



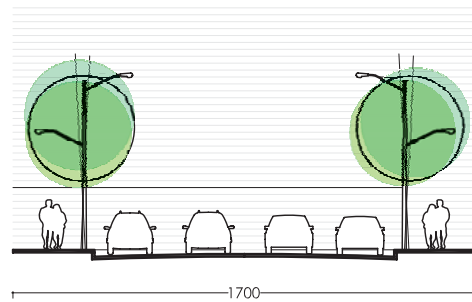
3. Circulação e Transporte

Exemplos de Perfis Viários

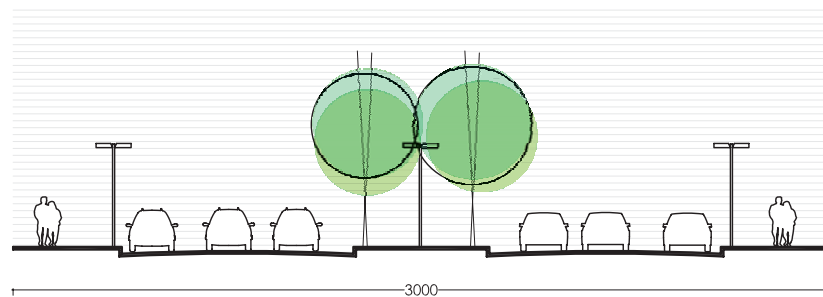
LOCAIS PADRÃO PROPOSTO



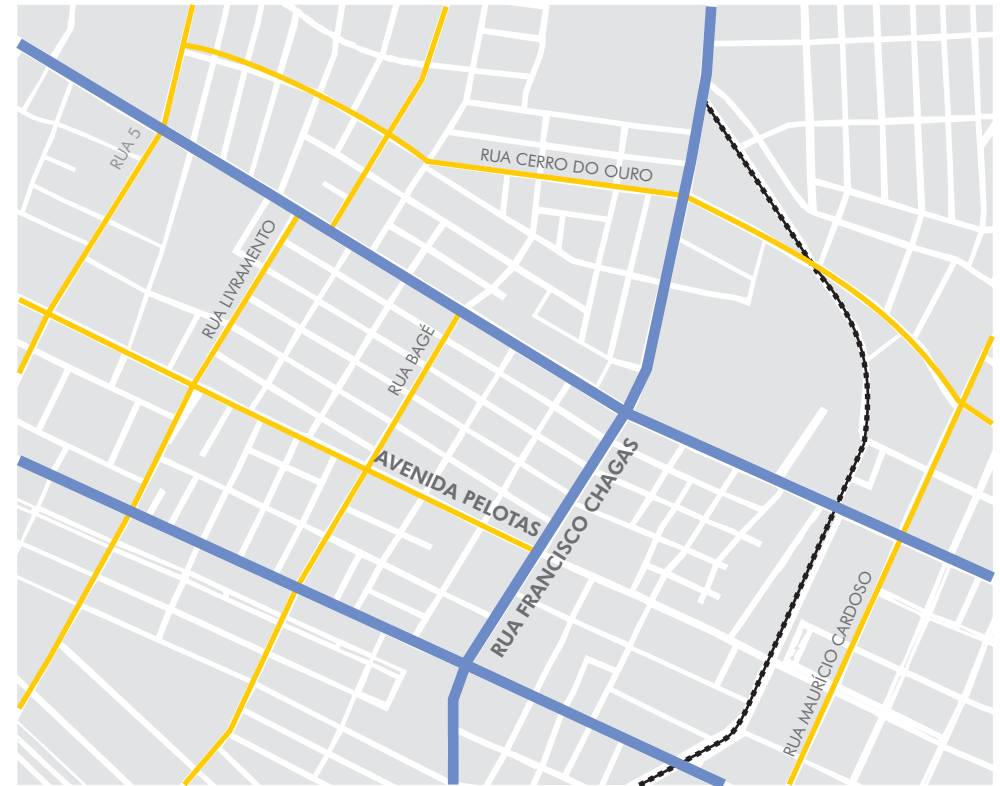
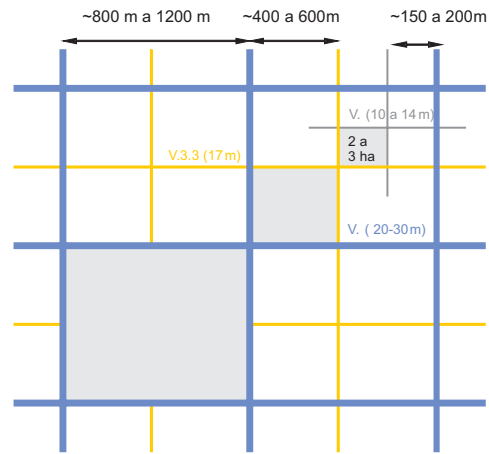
COLETORAS- PADRÃO PROPOSTO



ARTERIAIS- PADRÃO PROPOSTO COM CANTEIRO- 30M



MODELO ESTRUTURADOR



3. Circulação e Transporte

Principais Intersecções Viárias



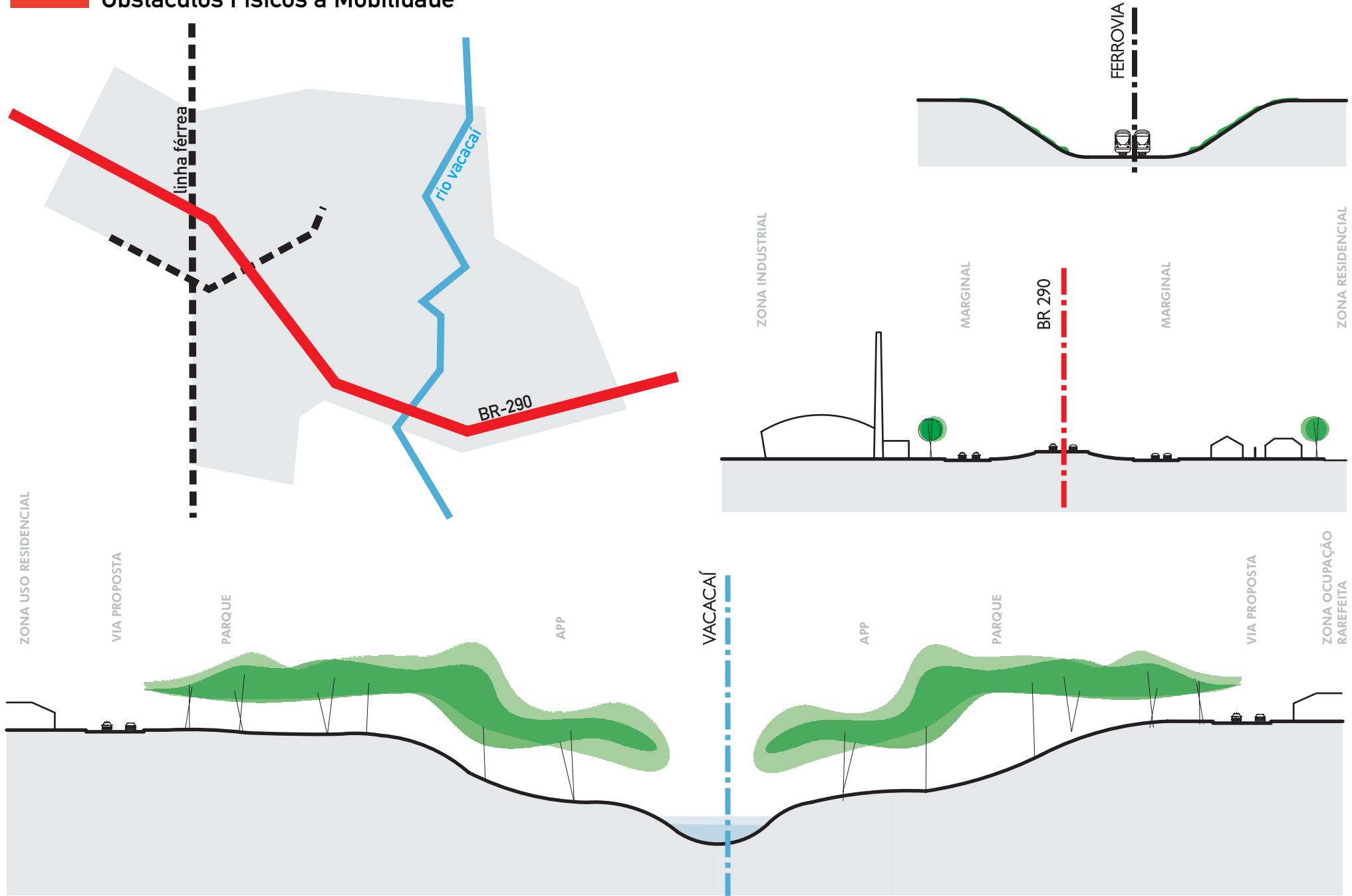
- PRINCIPAIS INTERSEÇÕES ●
- PONTE EXISTENTE ⇄
- PONTE PROPOSTA ⇄
- LIMITE MUNICIPAL ■
- ESTRADA FEDERAL ≡
- ESTRADA ESTADUAL ≡
- ESTRADA MUNICIPAL PRINCIPAL - - -
- FERROVIA - + -

0 0.25 0.5 0.75 1.0 Km

N

3. Circulação e Transporte

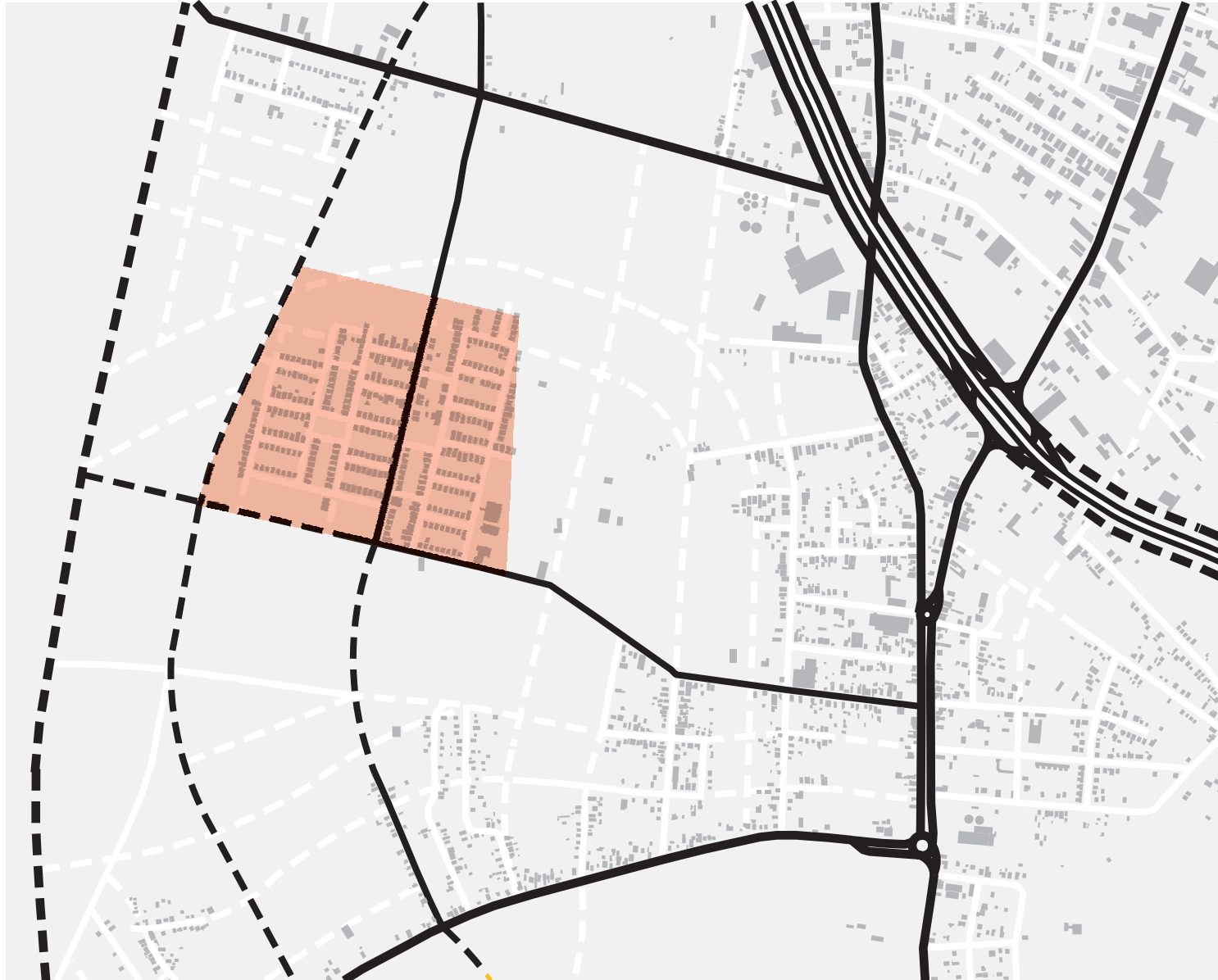
Obstáculos Físicos à Mobilidade



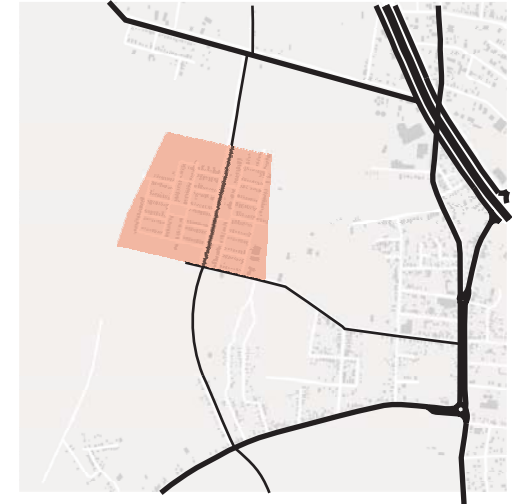
3. Circulação e Transporte

Exemplo de costura do tecido urbano: Bairro Élbio Vieira Vargas

VIAS PROPOSTAS



VIAS EXISTENTES

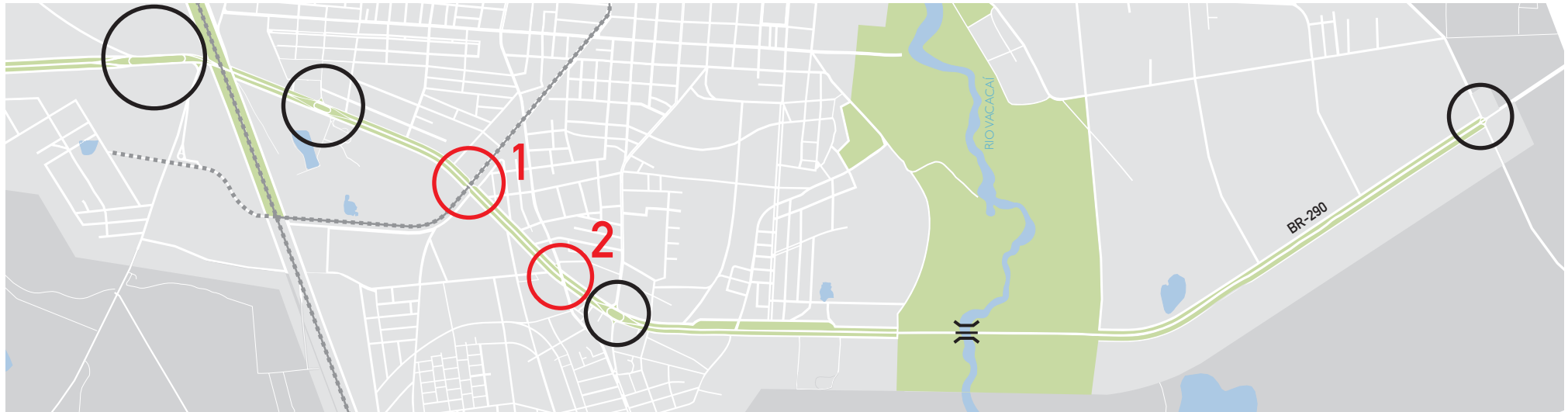





VIAS EXISTENTES ———
VIAS PROPOSTAS - - - -





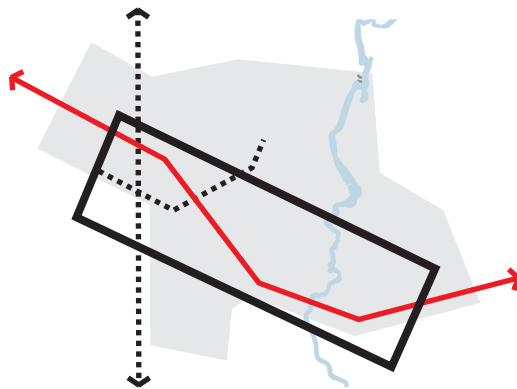
3. Circulação e Transporte

Articulação da Malha Viária com a BR-290



-  PONTE
-  TRANSPOSIÇÕES EXISTENTES
-  TRANSPOSIÇÕES PROPOSTAS

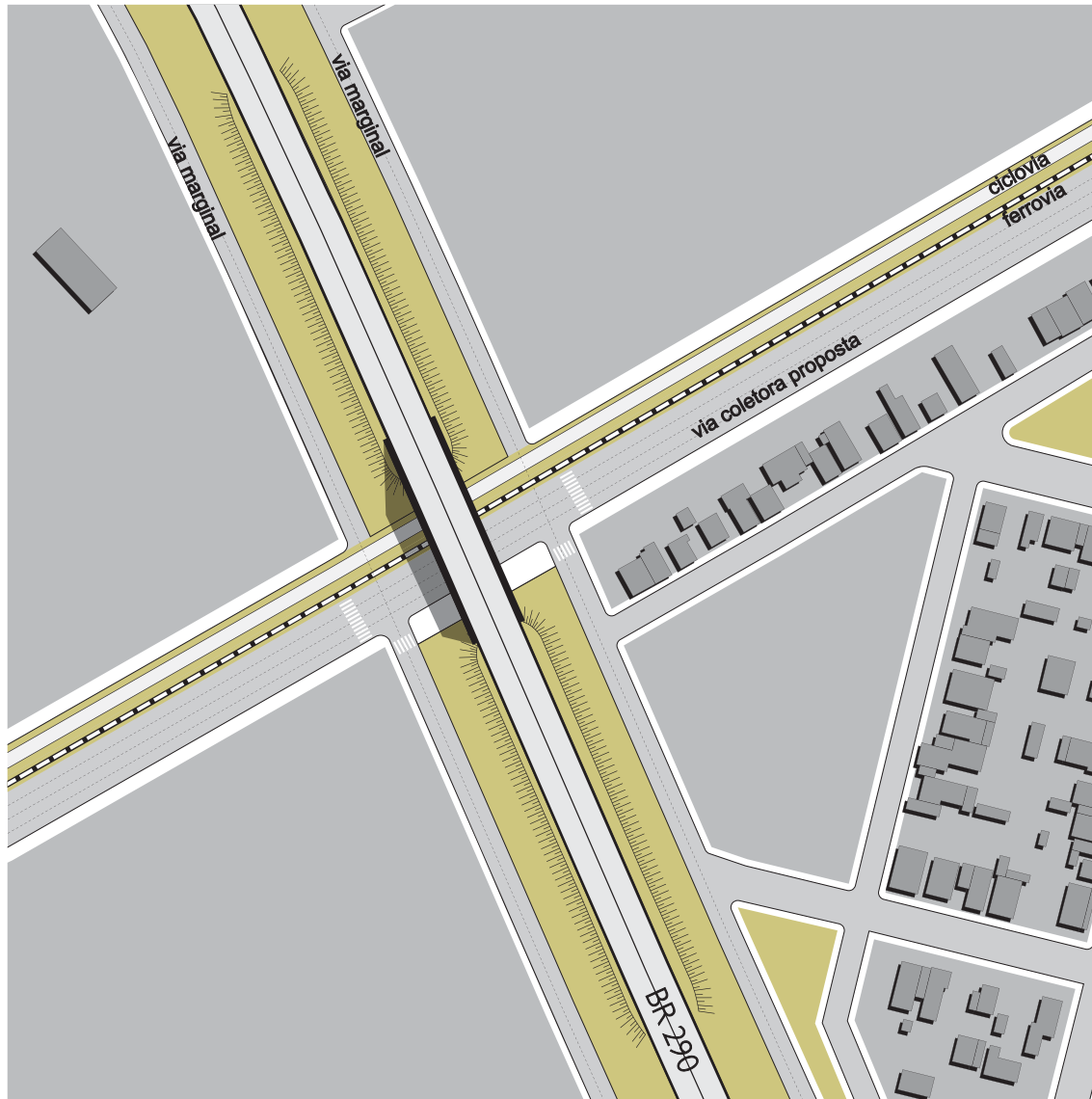
-  ESTRADA FEDERAL
-  FERROVIA



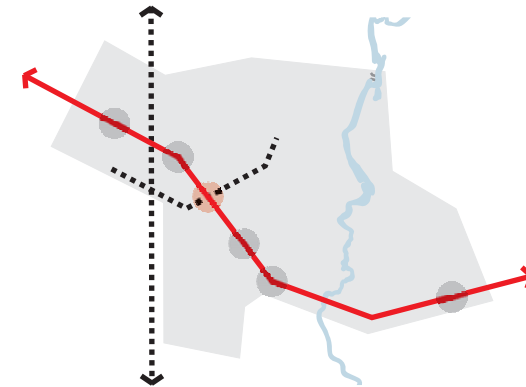
3. Circulação e Transporte

Transposição da BR-290 - Linha Férrea

Diretriz 3.3 - Figura 09



1 TRANSPOSIÇÃO LINHA FÉRREA

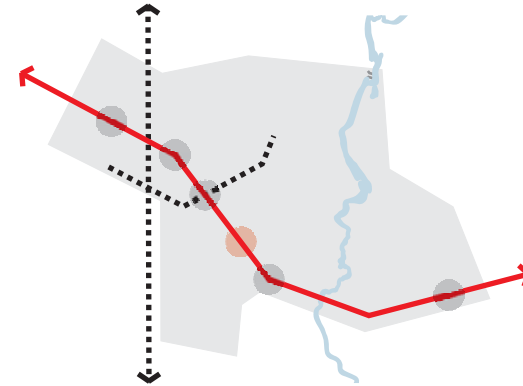
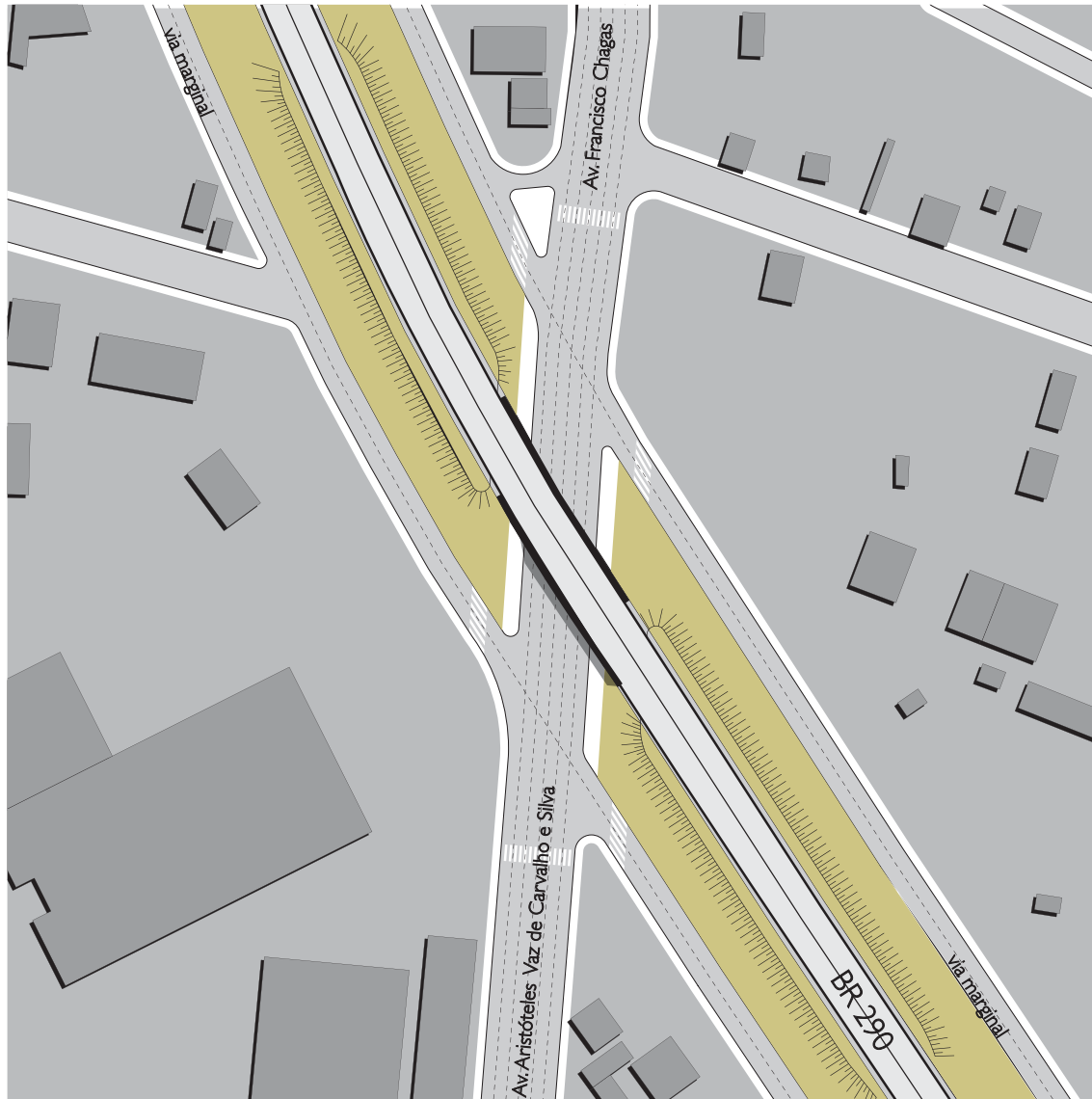


VISTA DA TRANSPOSIÇÃO PROPOSTA

3. Circulação e Transporte

Transposição da BR-290 - Av. Francisco Chagas

Diretriz 3.3 - Figura 10



2 TRANSPOSIÇÃO FRANCISCO CHAGAS

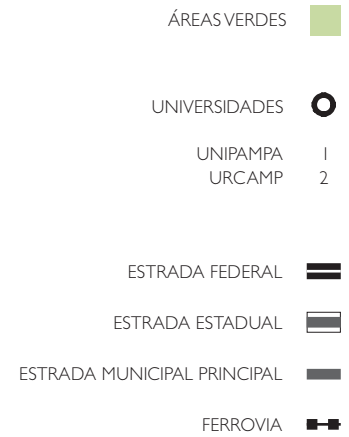
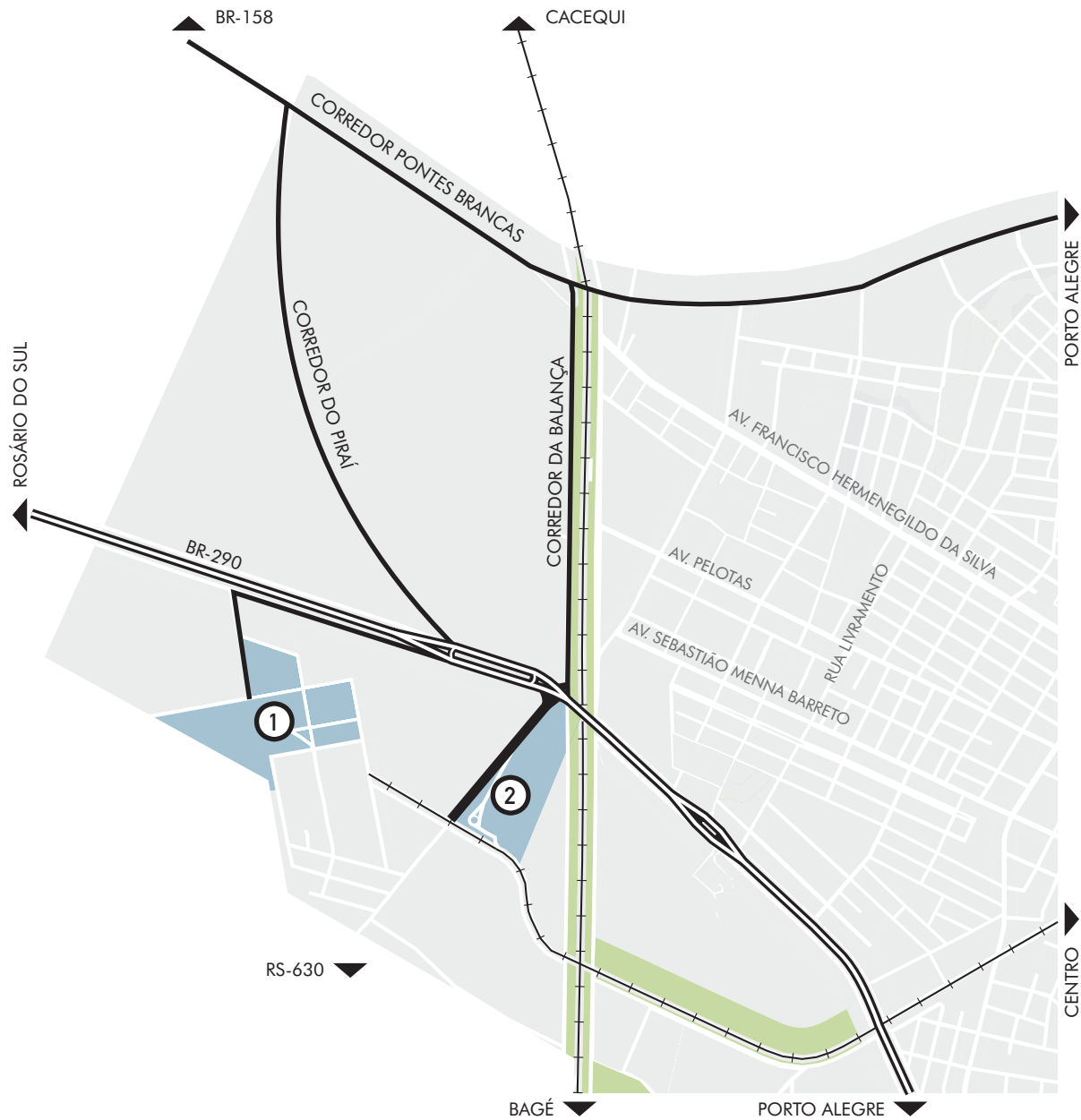
0 25 50 Metros N

VISTA DA TRANSPOSIÇÃO PROPOSTA

3. Circulação e Transporte

Transposição da BR-290 - URCAMP / UNIPAMPA

Diretriz 3.3 - Figura 11



3. Circulação e Transporte

Anel de Cargas

Diretriz 3.4 - Figura 12



3. Circulação e Transporte

Sistema de Áreas Verdes



ÁREA DA ANTIGA ESTAÇÃO FÉRREA



PARQUE DA SANGA DA BICA

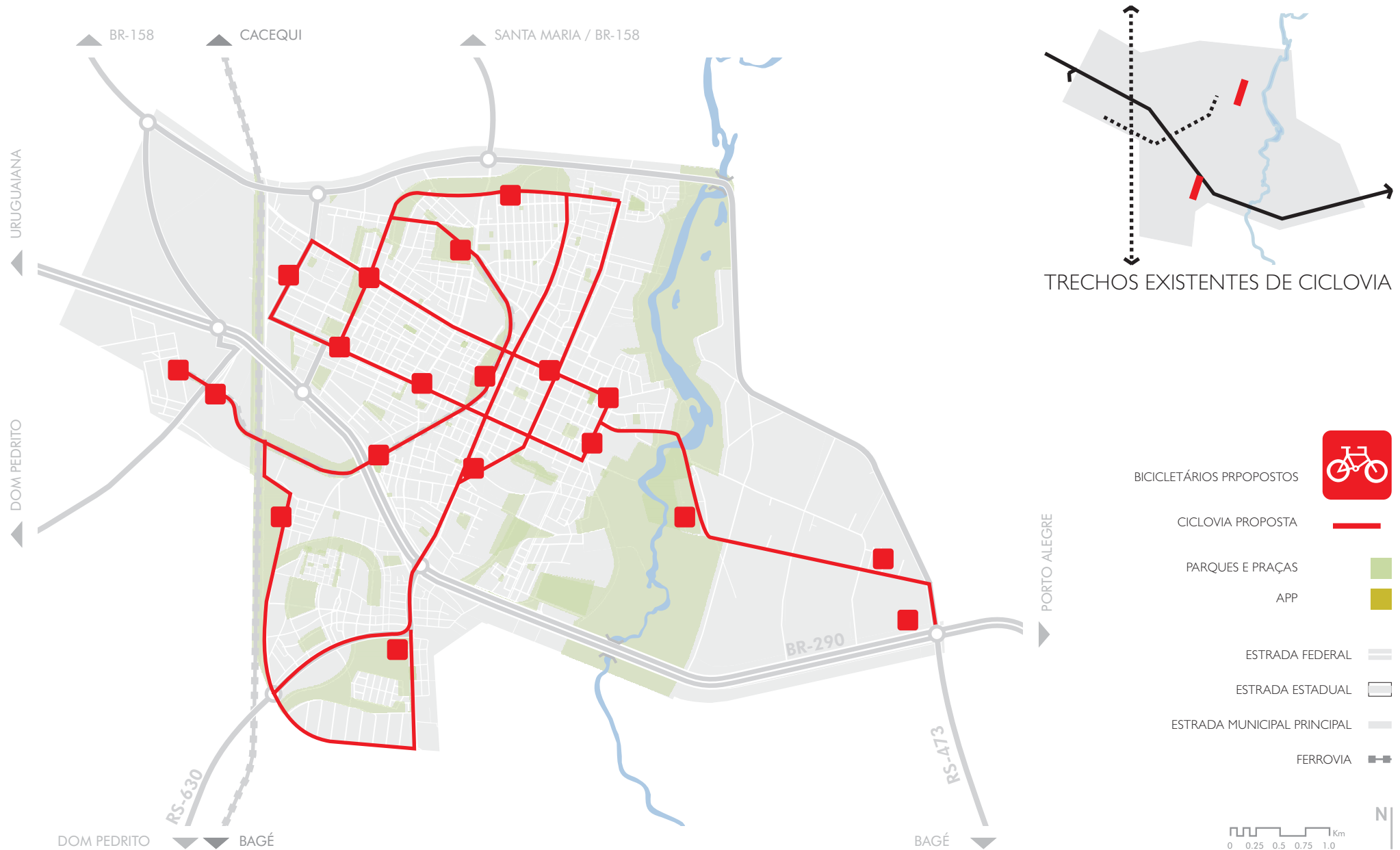


SANGA NA ZONA URBANA

3. Circulação e Transporte

Ciclovia e Bicletários

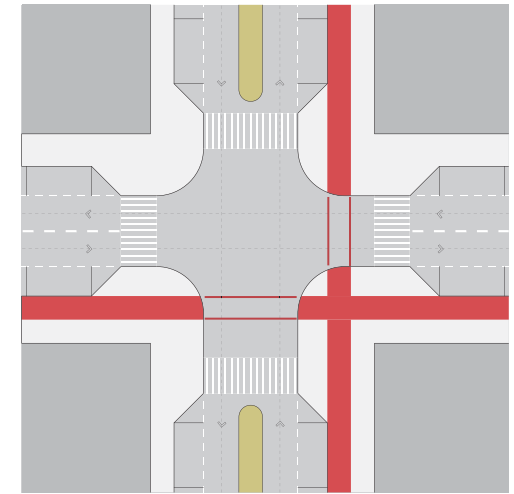
Diretriz 3.6 - Figura 14



3. Circulação e Transporte

Ciclovias - Principais Intersecções com Vias Urbanas

Diretriz 3.6 - Figura 15



EXEMPLO DE INTERSECÇÃO ENTRE A RUA GENERAL MARQUES E RUA MAURÍCIO CARDOSO ①

PRINCIPAIS INTERSECÇÕES COM VIAS ARTERIAIS ●

CICLOVIA —

ESTRADA FEDERAL —

ESTRADA ESTADUAL —

ESTRADA MUNICIPAL PRINCIPAL —

FERROVIA —



3. Circulação e Transporte

Ciclovia Proposta



● ENTRADA DA CIDADE
RUA FRANCISCO DA SILVA



3. Circulação e Transporte

Ciclovia Proposta



● RUA DR. MAURÍCIO CARDOSO



3. Circulação e Transporte

Transporte Coletivo na Sede



3. Circulação e Transporte

Parada de Ônibus



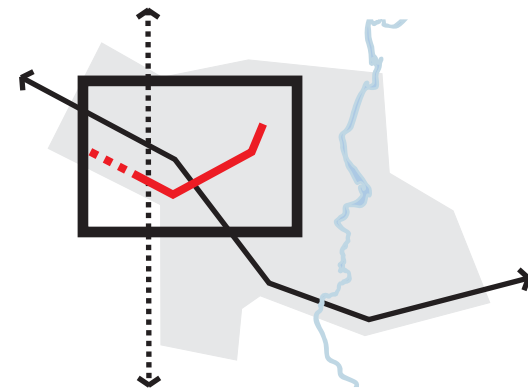
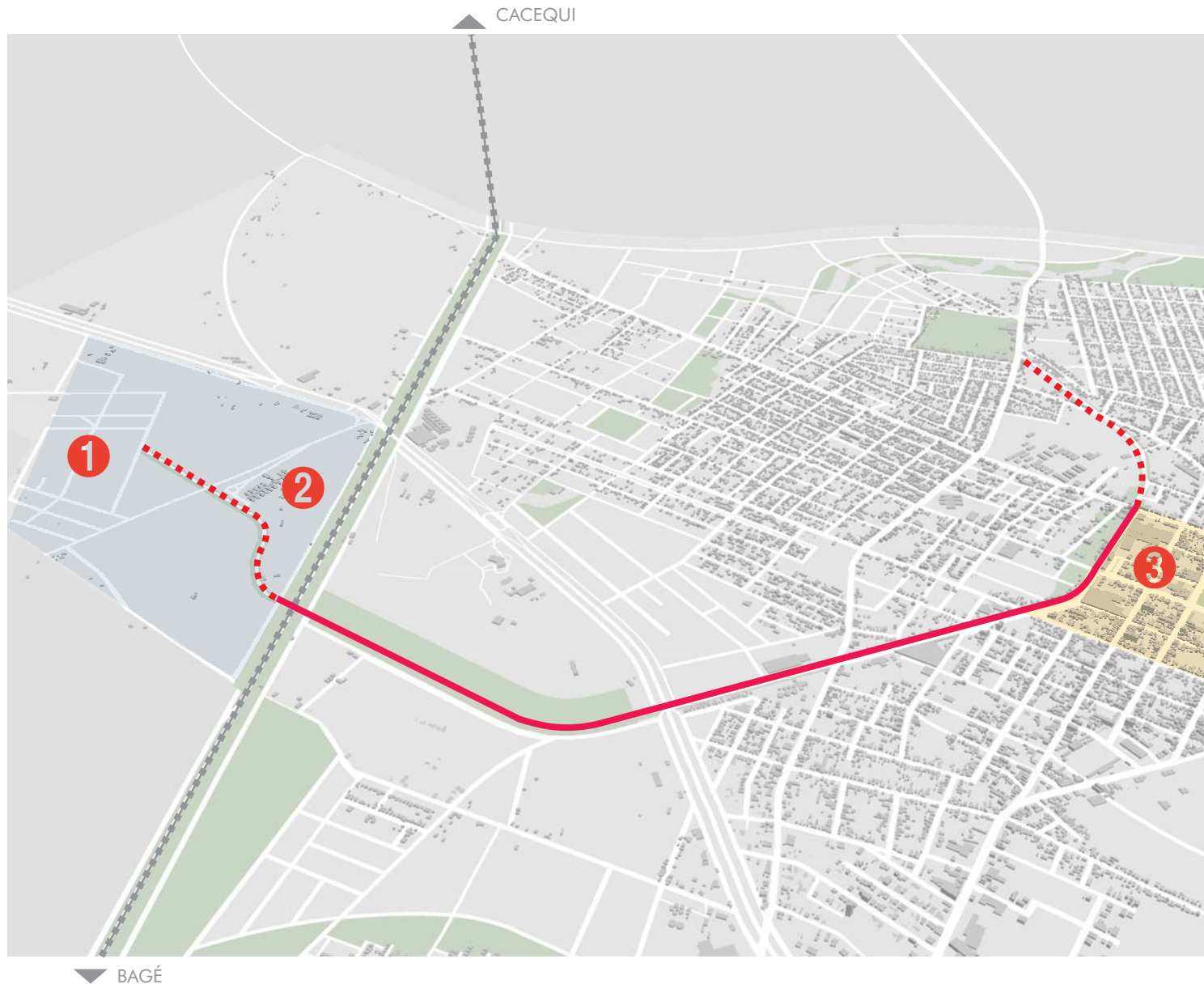
● AV. GETÚLIO VARGAS
PARADAS DE ÔNIBUS.



3. Circulação e Transporte

Articulação entre Campi Universitário e Centro Histórico

Diretriz 3.8 - Figura 20



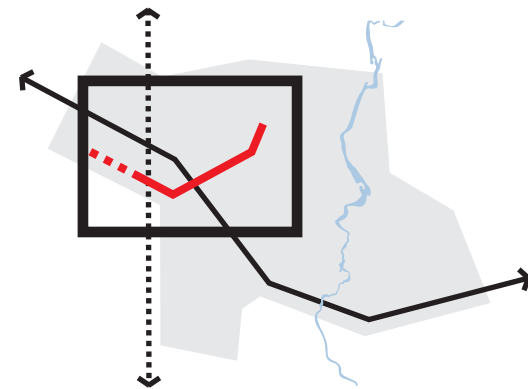
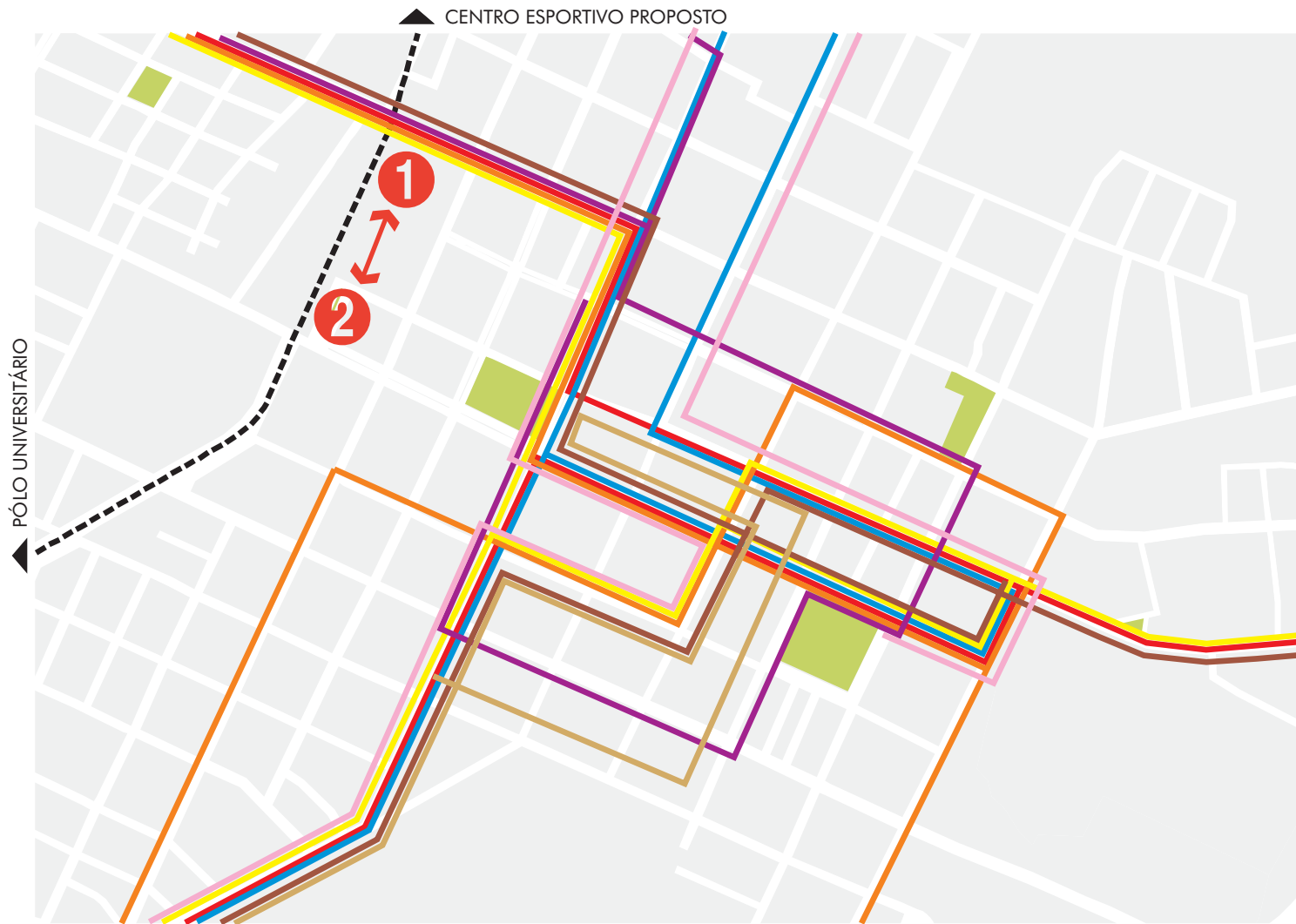
- VAGONETA
- TRECHO EXISTENTE ———
- TRECHO PROPOSTO - - - -
- ZONAS CONECTADAS ■
- CAMPI UNIVERSITÁRIO ■
- UNIPAMPA ①
- URCAMP ②
- CENTRO HISTÓRICO ③



3. Circulação e Transporte

Terminal de Ônibus Proposto

Diretriz 3.8 - Figura 21



- TERMINAL DE ÔNIBUS PROPOSTO 1
- ESTAÇÃO FERROVIÁRIA 2
- PRAÇAS
- TRAJETO DA VAGONETA - - -

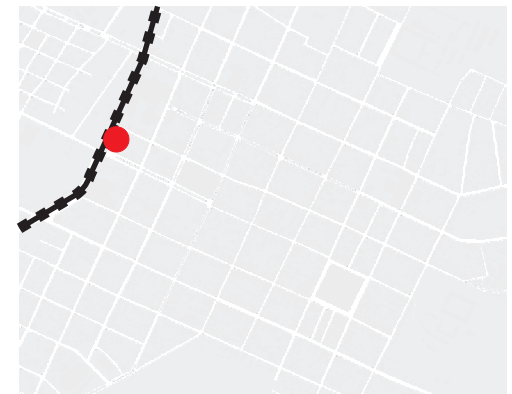
LINHAS DE ÔNIBUS



N

3. Circulação e Transporte

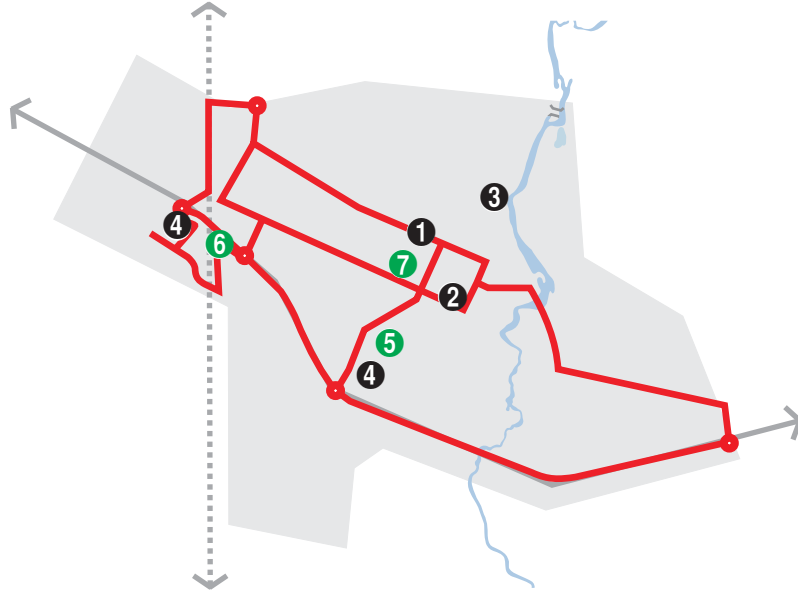
Reativação da Estação Ferroviária Central



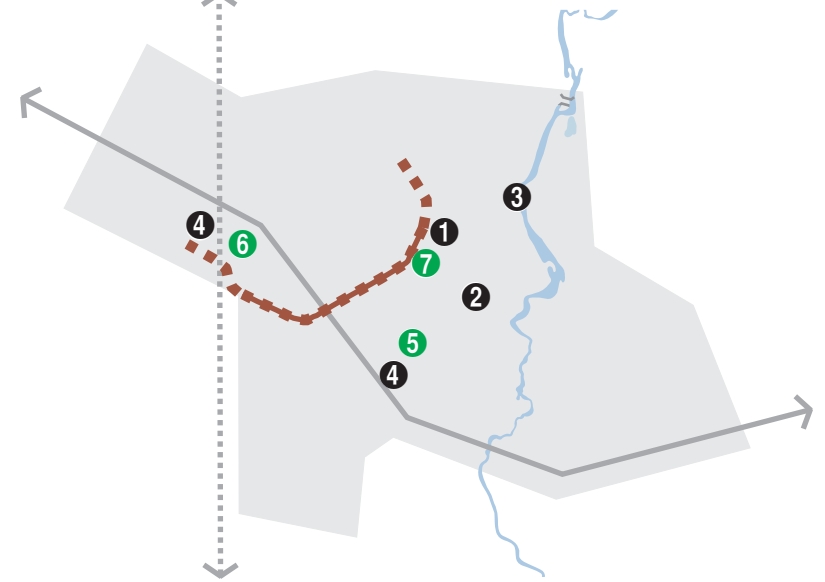
3. Circulação e Transporte

Universidades

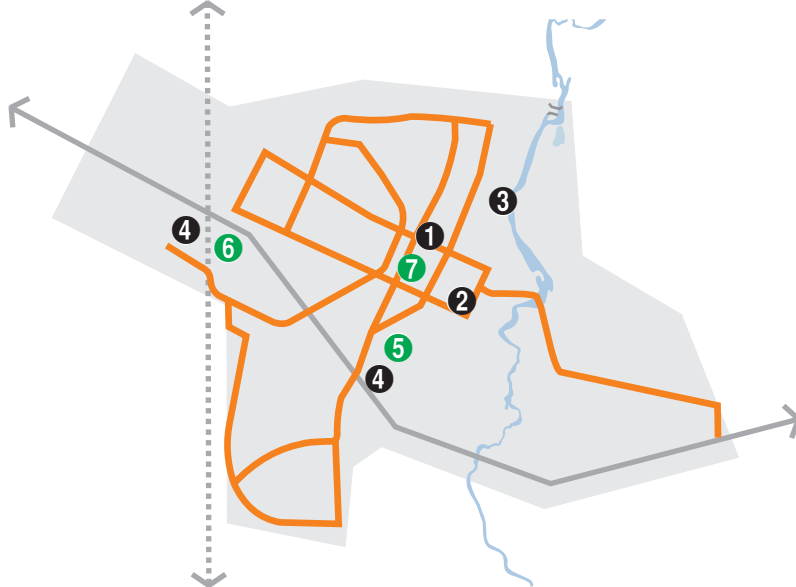
Rodovias x Universidades



Vagoneta x Universidades



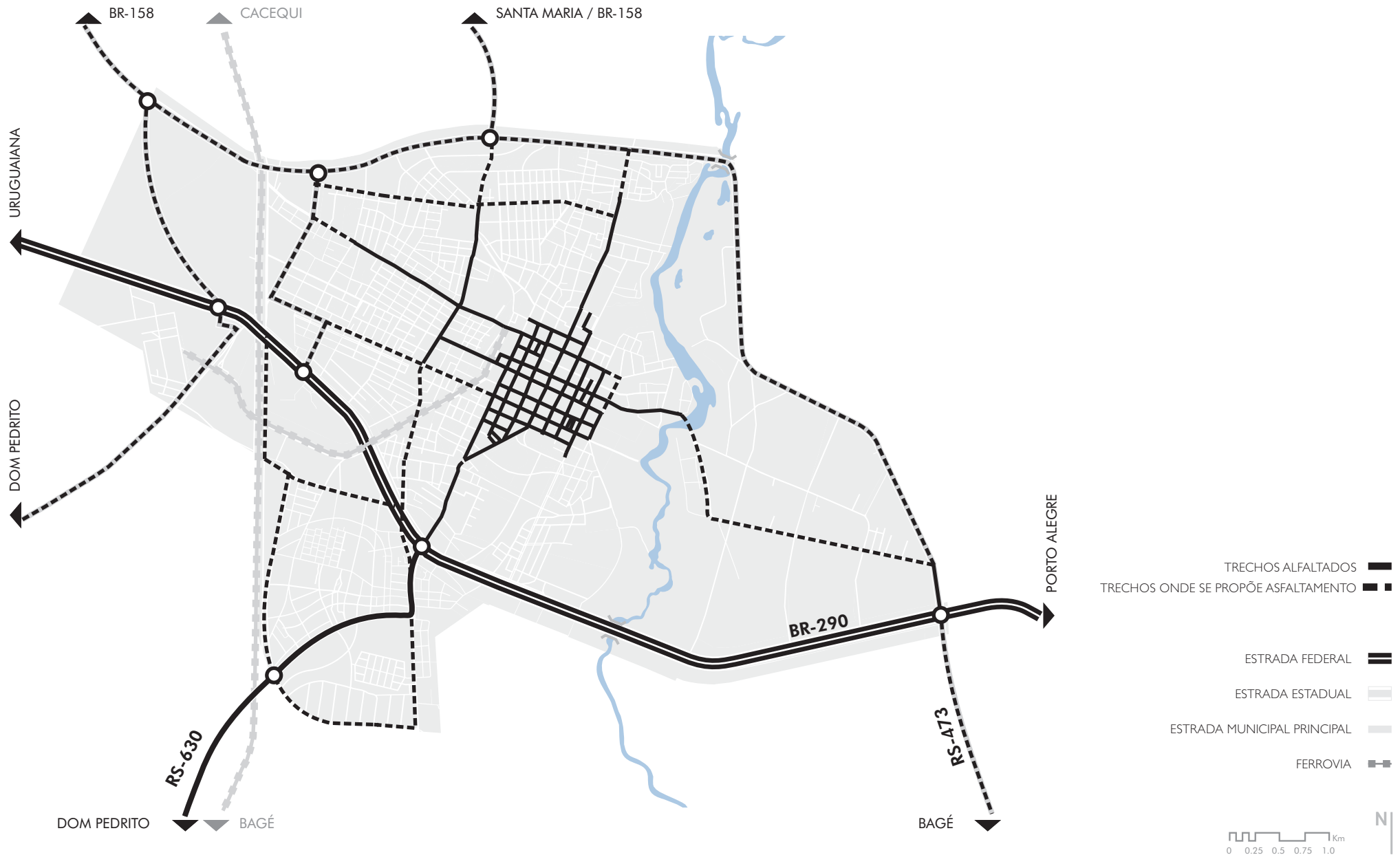
Ciclovias x Universidades



- | | | | |
|--------------------------------|---|-----------------------------|-------|
| UNIPAMPA | ● | CICLOVIA | — |
| Campus proposto | 1 | CONEXÕES VIÁRIAS | — |
| Centro Administrativo proposto | 2 | Vagoneta - Trecho Existente | - - - |
| Campus provisório | 3 | Vagoneta - Trecho Proposto | - - - |
| Campus | 4 | | |
| URCAMP | ● | | |
| Sede Administrativa | 5 | | |
| Campus principal | 6 | | |
| Campus I | 7 | | |

3. Circulação e Transporte

Trechos asfaltados existentes e propostos



3. Circulação e Transporte

Qualificação na Sinalização Viária



● AV. BRANDÃO JÚNIOR



3. Circulação e Transporte

Qualificação dos Passeios



● RUA MENNA BARRETO



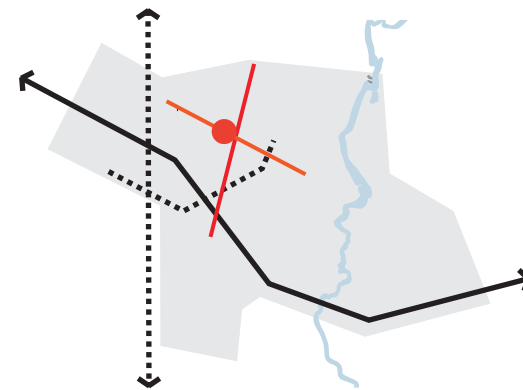
3. Circulação e Transporte

Qualificação na Avenida Francisco Hermenegildo da Silva

Diretriz 3.9 - Figura 27




● AV. FRANCISCO HERMENEGILDO



3. Circulação e Transporte

Adequação dos Passeios à Circulação de Pessoas Portadoras de Deficiência Física

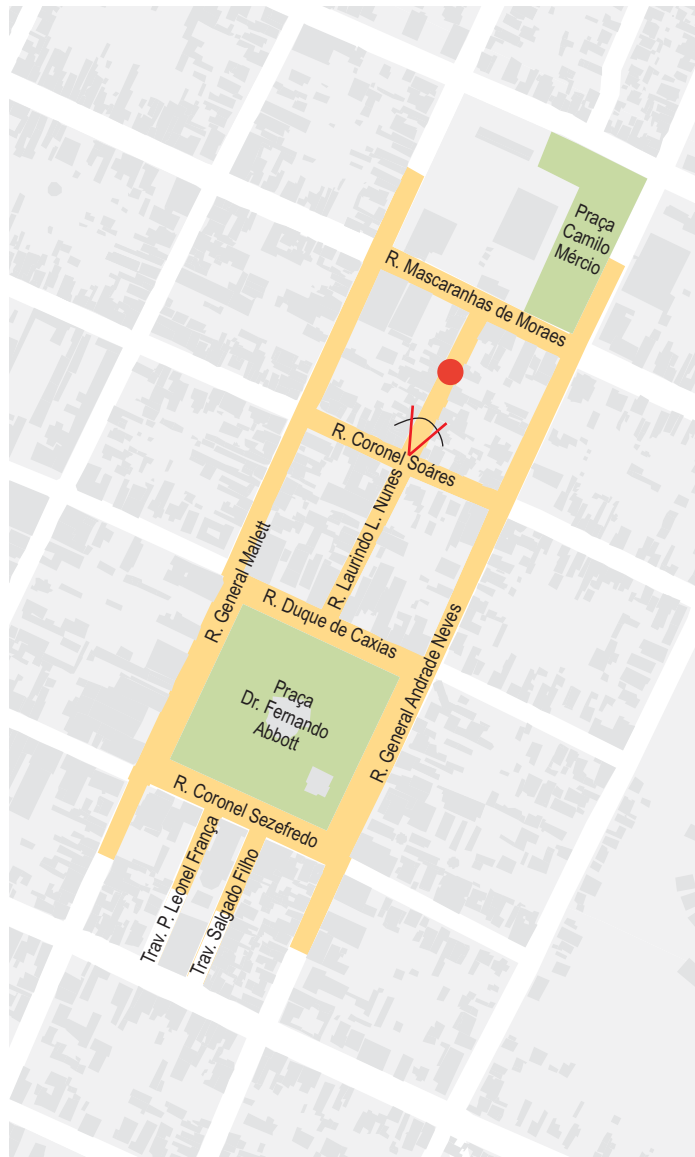


● AV. GETÚLIO VARGAS



3. Circulação e Transporte

Tratamento Paisagístico do Centro Histórico



● RUA LAURINDO L. NUNES



TRATAMENTO PAISAGÍSTICO DIFERENCIADO