

6. Patrimônio Cultural

Tratados de Tordesilhas, Madrid e Santo Ildefonso

Introdução - Figura 01



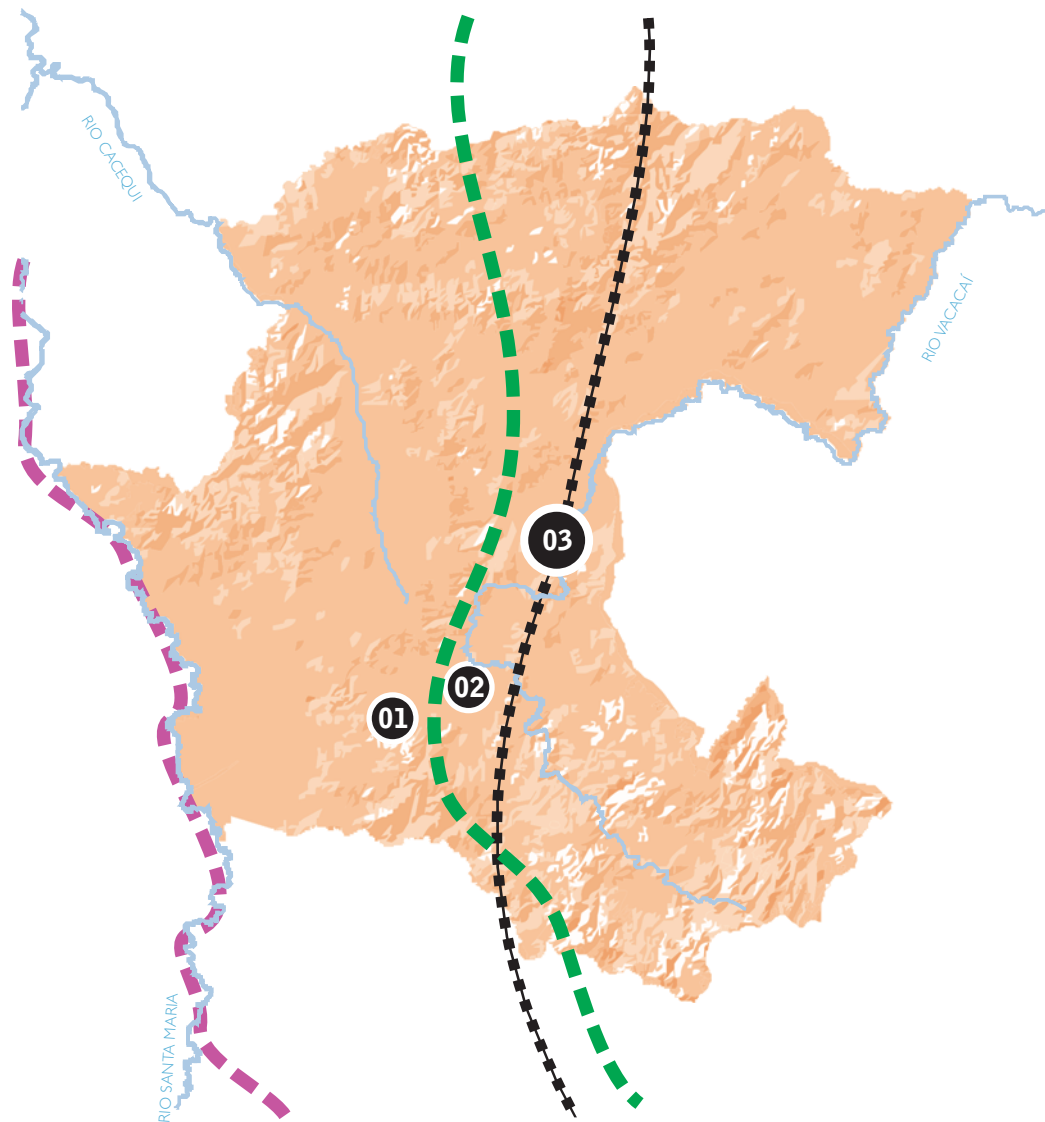
6. Patrimônio Cultural

Primeiras Ocupações em São Gabriel

Introdução - Figura 02



Cerro Batovi



- 1ª POVOAÇÃO - 1800 (Cerro do Batovi) **01**
- 2ª POVOAÇÃO - 1808 **02**
- 3ª POVOAÇÃO - 1817 (Sede Atual) **03**

TRATADO DE MADRID - 1526 **01**

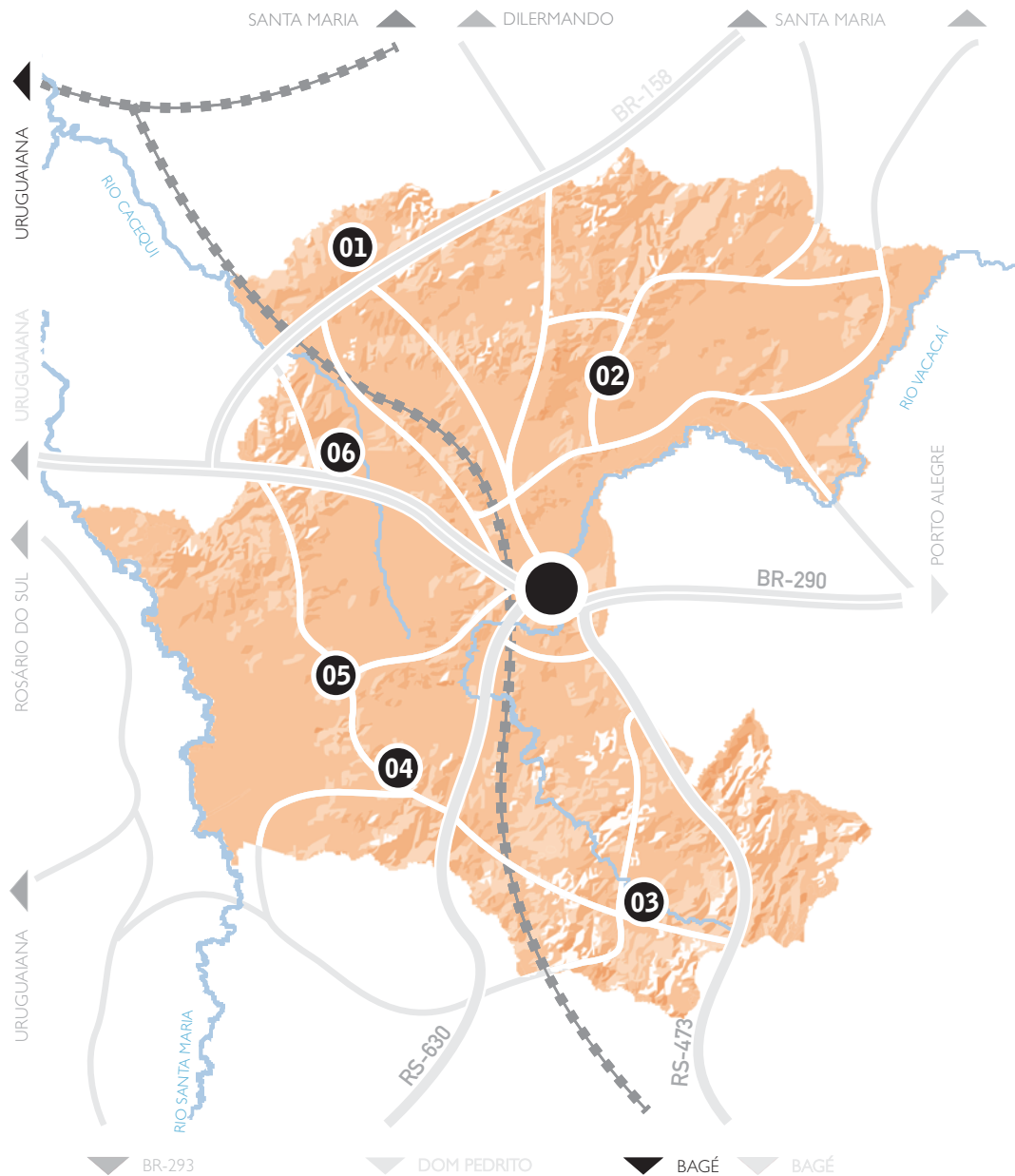
TRATADO DE ILDEFONSO - 1777 **02**

FERROVIA **03**

6. Patrimônio Cultural

Patrimônio Cultural na Zona Rural do Município

Diretriz 6.1 - Figura 03



Monumento da Batalha do Caiboaté 02



Estância do Batovi 04

SEDE

PATRIMÔNIO CULTURAL

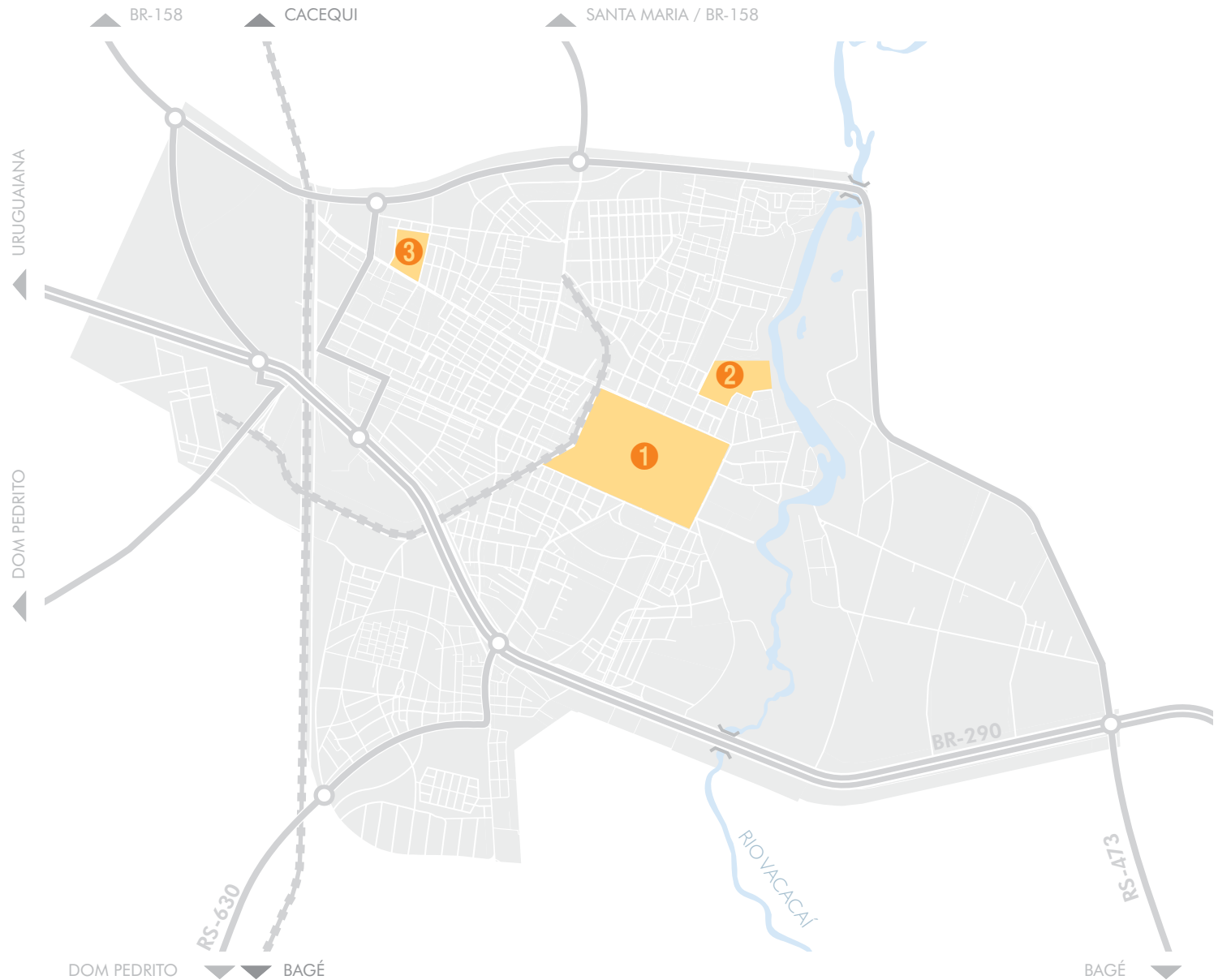
- LOCAL DA BATALHA DE AZEVEDO SODRÉ - 01
- LOCAL DA BATALHA DO CAIBOATÉ - 02
- LOCAL DA BATALHA DO CERRO DO OURO - 03
- ESTÂNCIA DO BATOVI - 04
- ESTÂNCIA DO MEIO - 05
- ESTÂNCIA DO INHATIUM - 06

- ESTRADAS FEDERAIS E ESTADUAIS
- ESTRADAS FEDERAIS E ESTADUAIS
- ESTRADAS MUNICIPAIS PRINCIPAIS
- FERROVIA



6. Patrimônio Cultural

Patrimônio Cultural na Sede



Cemitério 3

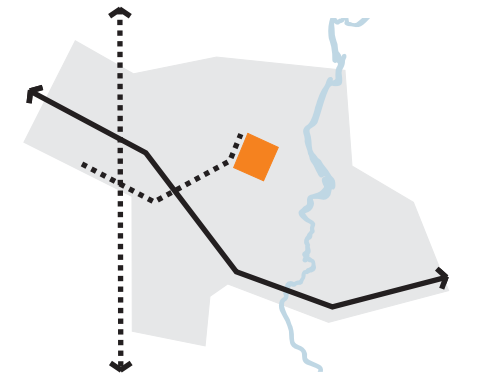
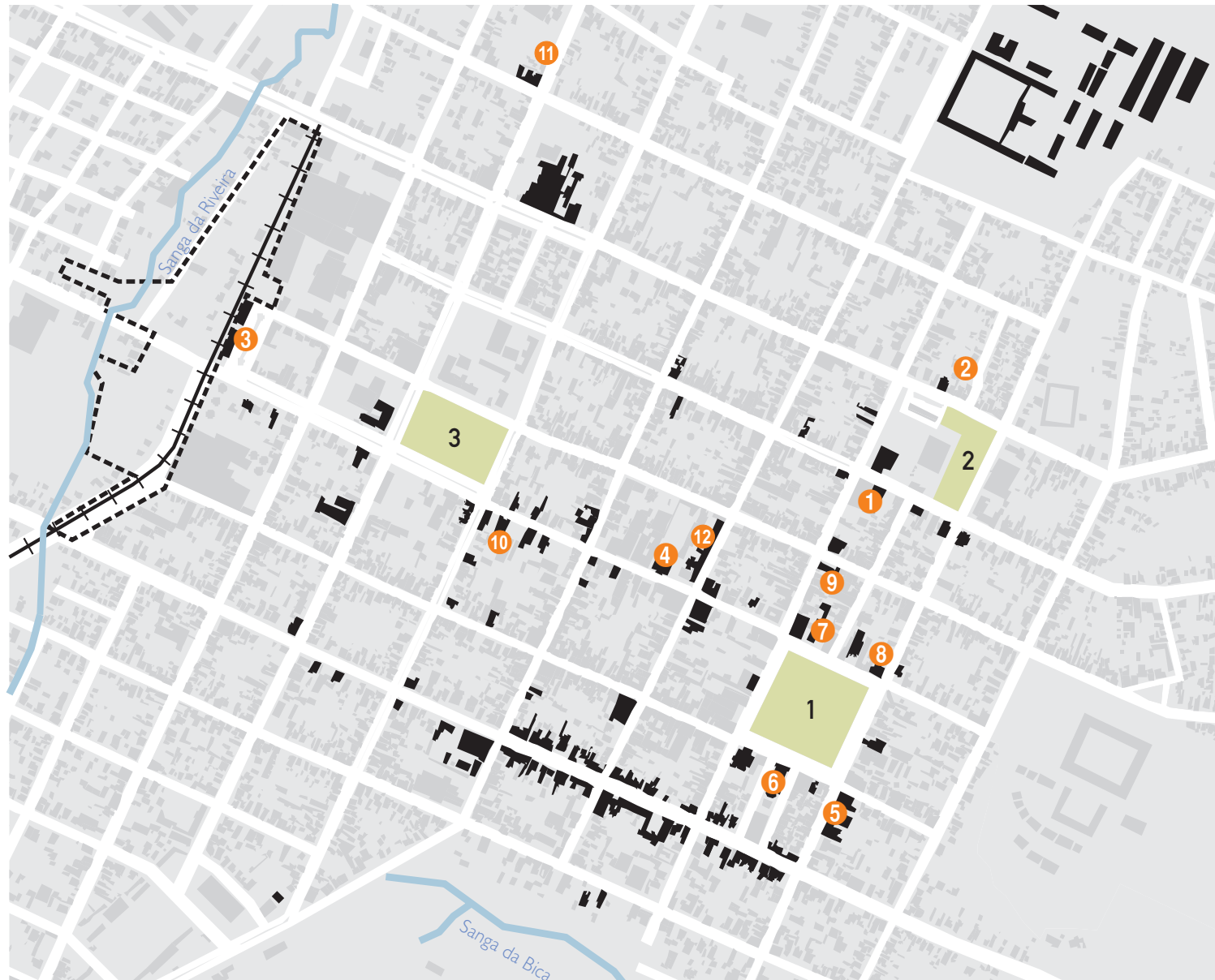
- PATRIMÔNIO HISTÓRICO [Orange square]
- CENTRO HISTÓRICO 1
- QUARTEL DO 6º BATALHÃO DE ENGENHARIA DE COMBATE 2
- CEMITÉRIO 3
- ESTRADAS FEDERAIS E ESTADUAIS [Double line]
- ESTRADAS FEDERAIS E ESTADUAIS [Single line]
- ESTRADAS MUNICIPAIS PRINCIPAIS [Dashed line]
- FERROVIA [Line with cross-ticks]



6. Patrimônio Cultural

Patrimônio Cultural no Centro Histórico

Diretriz 6.2 - Figura 05



- PRAÇAS ■
 - 1 Praça Doutor Fernando Abbott
 - 2 Praça Camilo Mércio
 - 3 Praça Tunuca Silveira
- RECINTO DA ESTAÇÃO FERROVIÁRIA
- PATRIMÔNIO HISTÓRICO
- BENS INDICADOS PARA PRESERVAÇÃO INTEGRAL:
 - 1 CINETEATRO HARMONIA
 - 2 CAPELA SÃO JOSÉ
 - 3 ESTAÇÃO FERROVIÁRIA
 - 4 PREFEITURA PALÁCIO PLÁCIDO DE CASTRO
 - 5 IGREJA DO GALO
 - 6 IGREJA MATRIZ
 - 7 LOJA MAÇÔNICA ROCHA NEGRA
 - 8 SOBRADO
 - 9 IGREJA EPISCOPAL
 - 10 INSTITUTO PALMEIRA VIEIRA DA SILVA
 - 11 INSTITUTO SÃO GABRIEL
 - 12 ANTIGO FÓRUM



6. Patrimônio Cultural

Zoneamento: Plano Diretor Atual x PDDUA

ZONAS DE PRESERVAÇÃO CULTURAL NO PLANO DIRETOR ATUAL



- ZPC 1 Zona de Preservação Cultural 1
- ZPC 2 Zona de Preservação Cultural 2
- PRAÇAS
- FERROVIA

ZONA ESPECIAL DE INTERESSE CULTURAL NO PDDUA



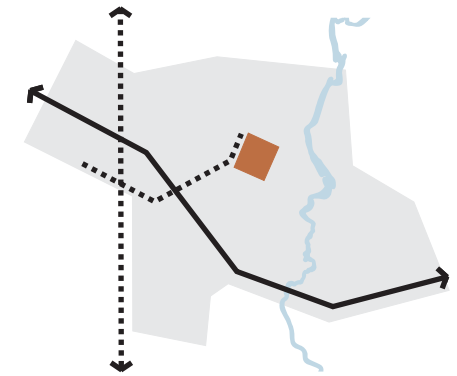
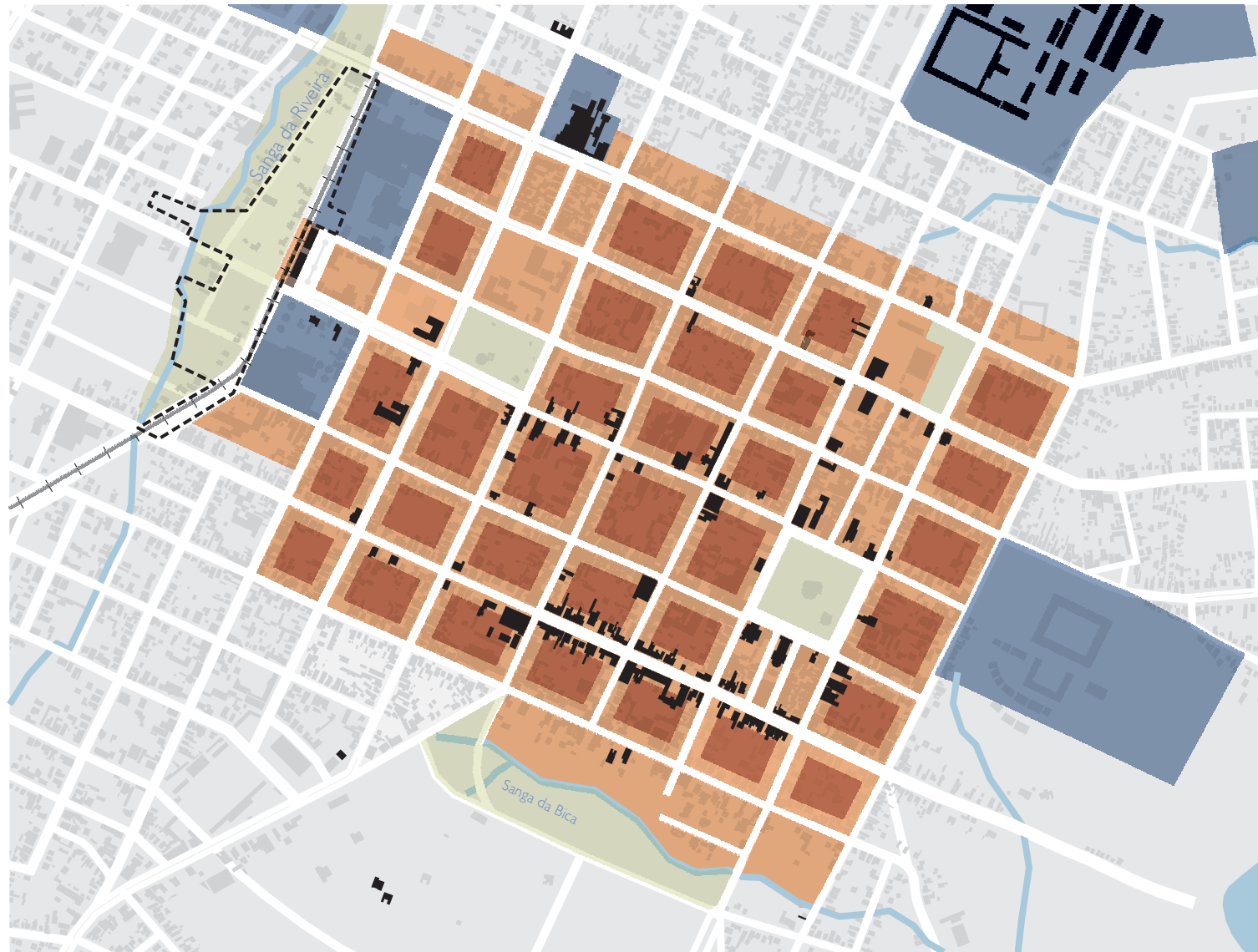
- ZEIC Zona Especial de Interesse Cultural
- ZEII Zona especial de interesse institucional
- PRAÇAS
- FERROVIA



6. Patrimônio Cultural

Zoneamento de Uso no Centro Histórico

Diretriz 6.3 - Figura 07



ZONA ESPECIAL DE INTERESSE CULTURAL:

APC
Área de Patrimônio Cultural

AAC
Área de Ambiência Cultural

ZCI
Zona Comercial I
índice construtivo para receber: 1,5

FERROVIA

ZONA ESPECIAL DE INTERESSE INSTITUCIONAL

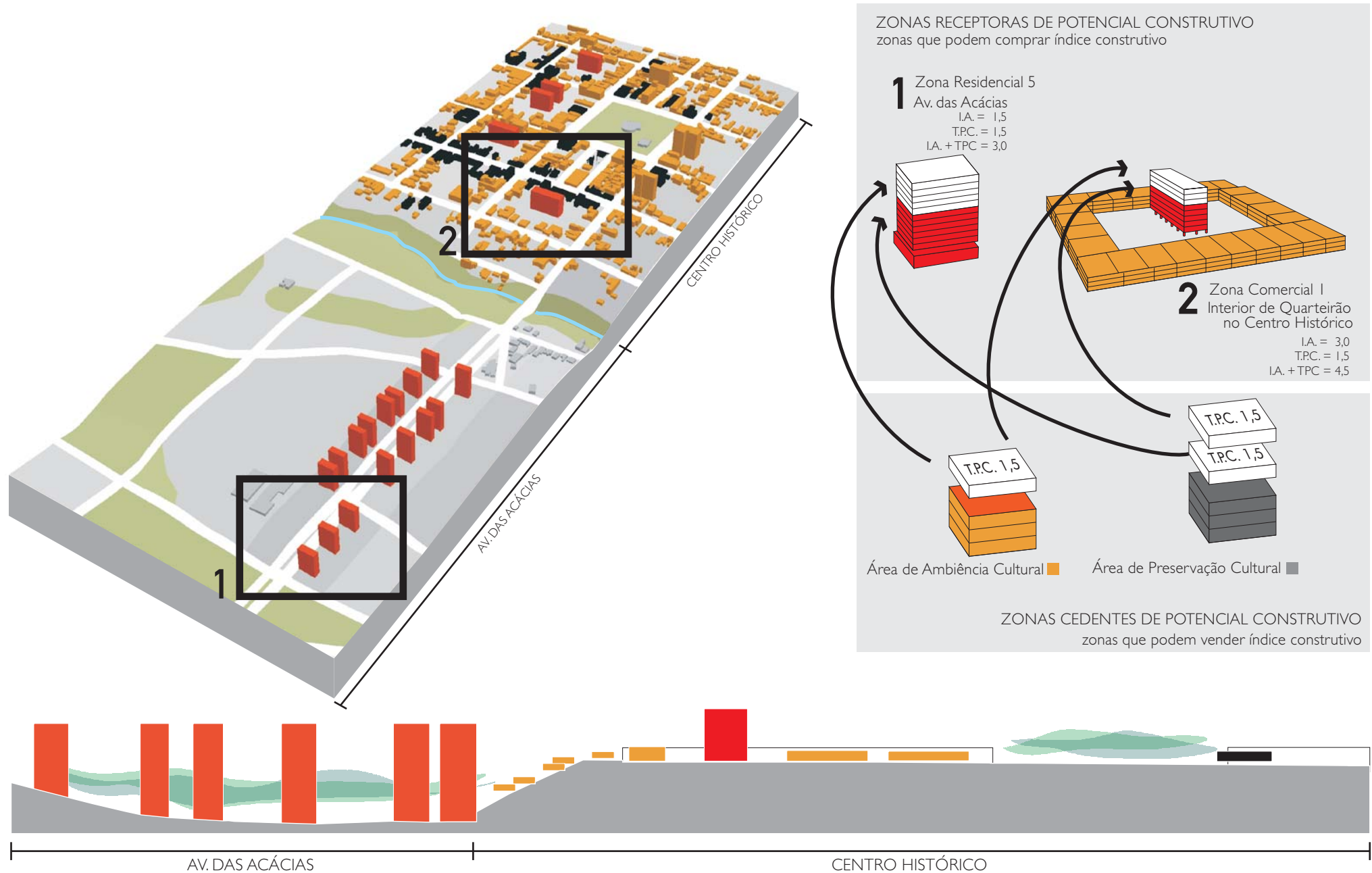
PRAÇAS E PARQUES

RECINTO DA ESTAÇÃO FERROVIÁRIA



6. Patrimônio Cultural

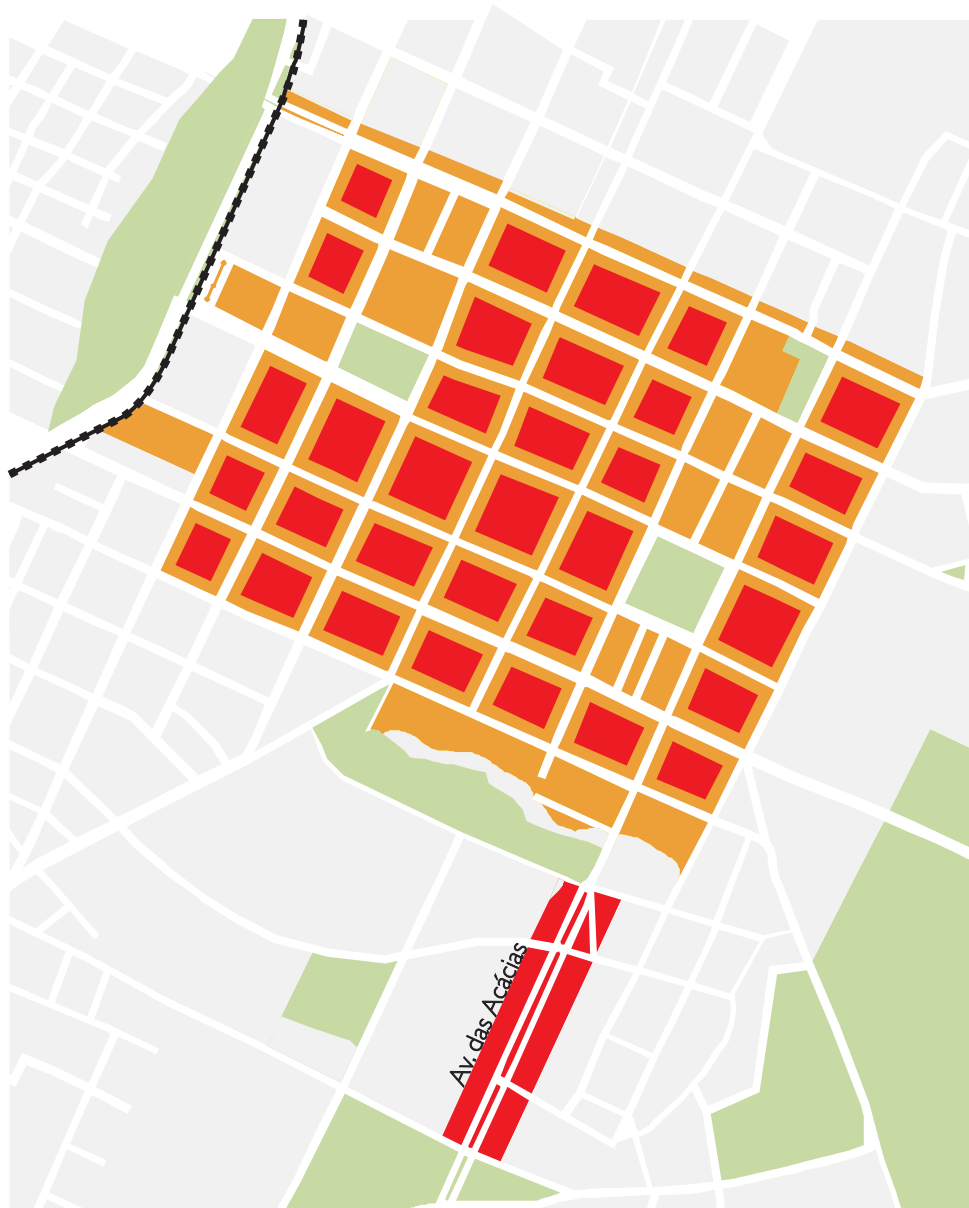
Transferência de Potencial Construtivo



6. Patrimônio Cultural

Zonas Receptoras e Cedentes de Potencial Construtivo

Diretriz 6.4 - Figura 09



ZONAS RECEPTORAS DE POTENCIAL CONSTRUTIVO



ZONAS CEDENTES DE POTENCIAL CONSTRUTIVO



PARQUES E PRAÇAS



FERROVIA



6. Patrimônio Cultural

Aplicação dos índices urbanísticos propostos para o Centro Histórico

Diretriz 6.4 - Figura 10



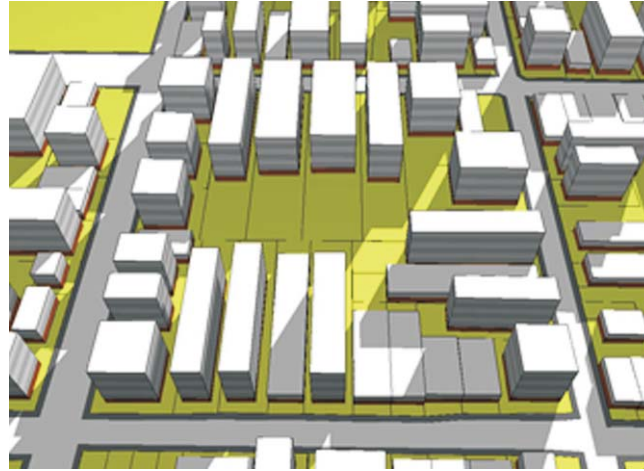
6. Patrimônio Cultural

Aplicação dos índices urbanísticos propostos para o Centro Histórico

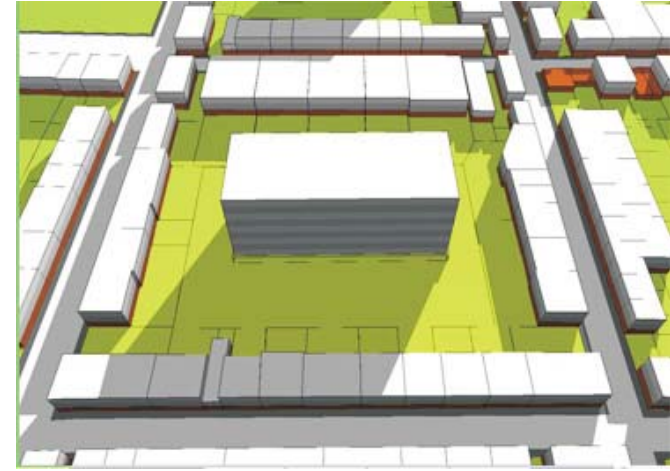
EXISTENTE



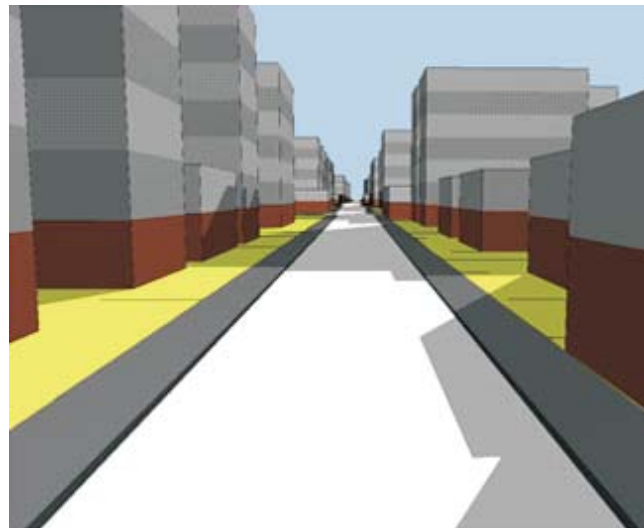
PLANO ATUAL



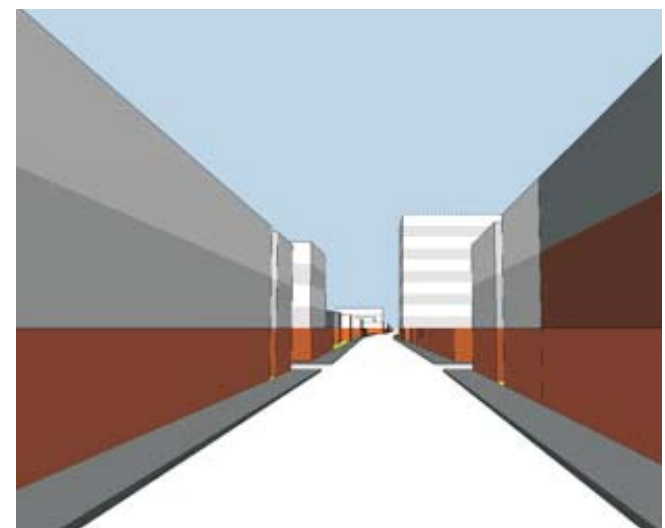
PDDUA



ATUAL - Rua Coronel Tristão Pinto



PLANO ATUAL - Rua Coronel Tristão Pinto

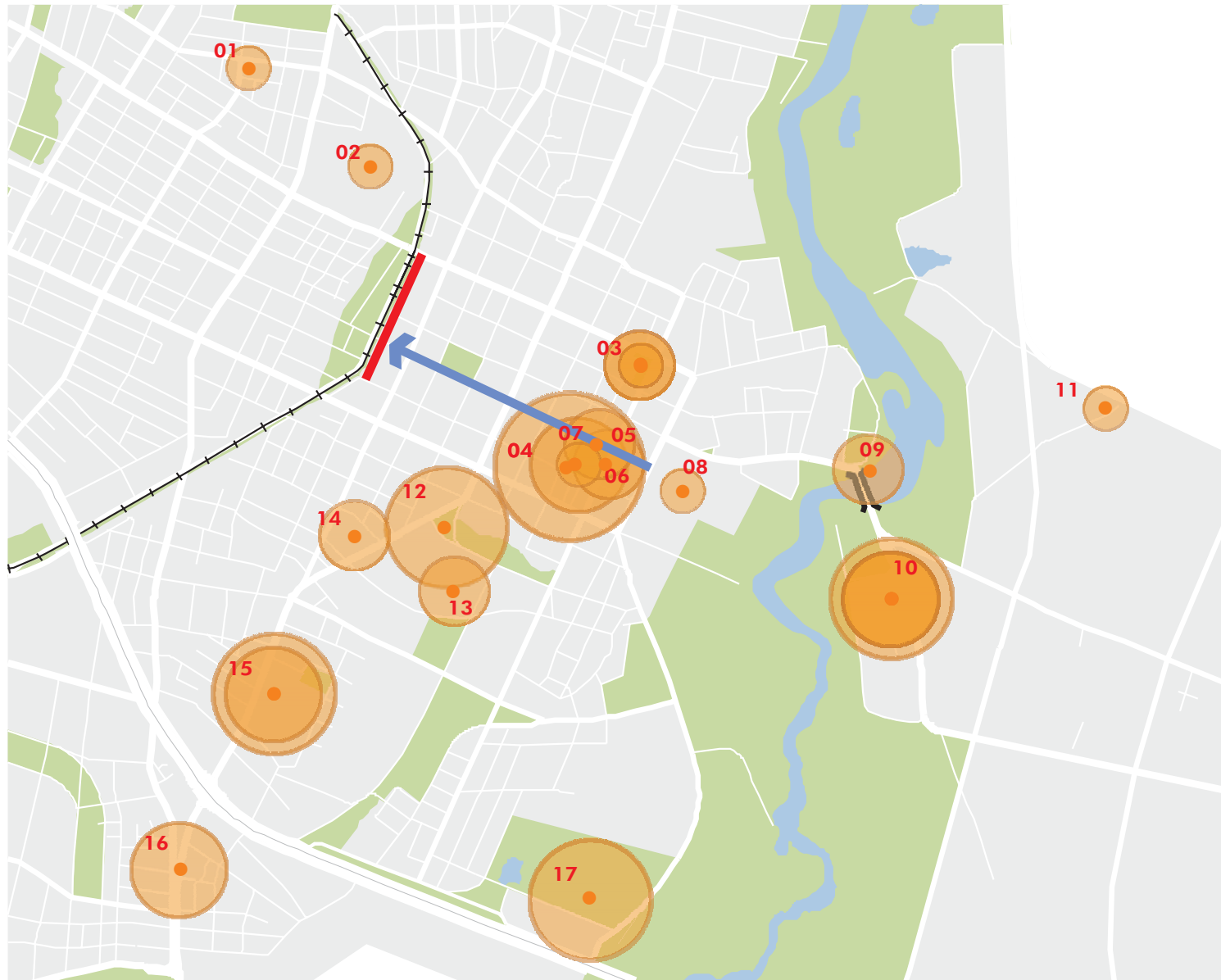


PDDUA - Rua Coronel Tristão Pinto

6. Patrimônio Cultural

Principais Eventos na Sede

Diretriz 6.5 - Figura 12



EVENTOS (raio=público):

- 01 Nossa Senhora da Conceição
 - 02 Grande Prêmio de Turf de São Gabriel
 - 03 Escolha da Rainha do Carnaval
 - 04 A mais Bela Gabrielense
 - 05 JINCOP - Torneio Inter-Colegial
 - 06 Campeonato Citadino de Futsal Para Firms
 - 07 Carnaval de Rua
 - 08 Apresentação dos Samba Enredo
 - 09 Encontro de Motociclistas
 - 10 Circuito Estadual de Rock
 - 11 Garota Verão - Fase Municipal
 - 12 Um Canto a Dom Luiz Pinto dos Santos
 - 13 Ginásio Plácido de Castro
 - 14 Rodeio Internacional do Mercosul
 - 15 Expofeira Agropecuária
 - 16 Encontro Internacional de Tropilhas e Ginetes
 - 17 Encontro de Ginetes Universitários de São Gabriel
 - 18 Concurso Rainha do Arroz
 - 19 Sepé Tiarajú - Encontro Continental Indígena
 - 20 Competição de Mountain Bike e Cross Country
 - 21 Torneio de Verão Futebol Profissional
 - 22 Festival Estudantil da Canção
 - 23 Estância da Canção Gaúcha
 - 24 Copa Missões Fronteira - Arrancadas Motos e Carros
 - 25 Semana Farroupilha
- PARQUES E PRAÇAS
- EIXO DA JUVENTUDE
- CORREDOR FARROUPILHA
- ESTRADAS FEDERAIS E ESTADUAIS
- FERROVIA

6. Patrimônio Cultural

Animação no Centro Histórico - Eixo da Juventude

Diretriz 6.5 - Figura 13



6. Patrimônio Cultural

Animação no Centro Histórico - Calçada

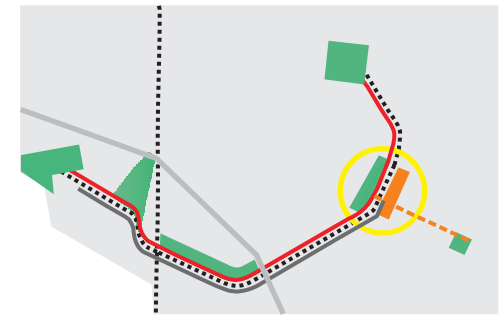
Diretriz 6.5 - Figura 14










6. Patrimônio Cultural

Corredor Farroupilha

Diretriz 6.5 - Figura 15



- PRAÇA TUNUCA SILVEIRA **1**
- ESTAÇÃO FERROVIÁRIA **2**

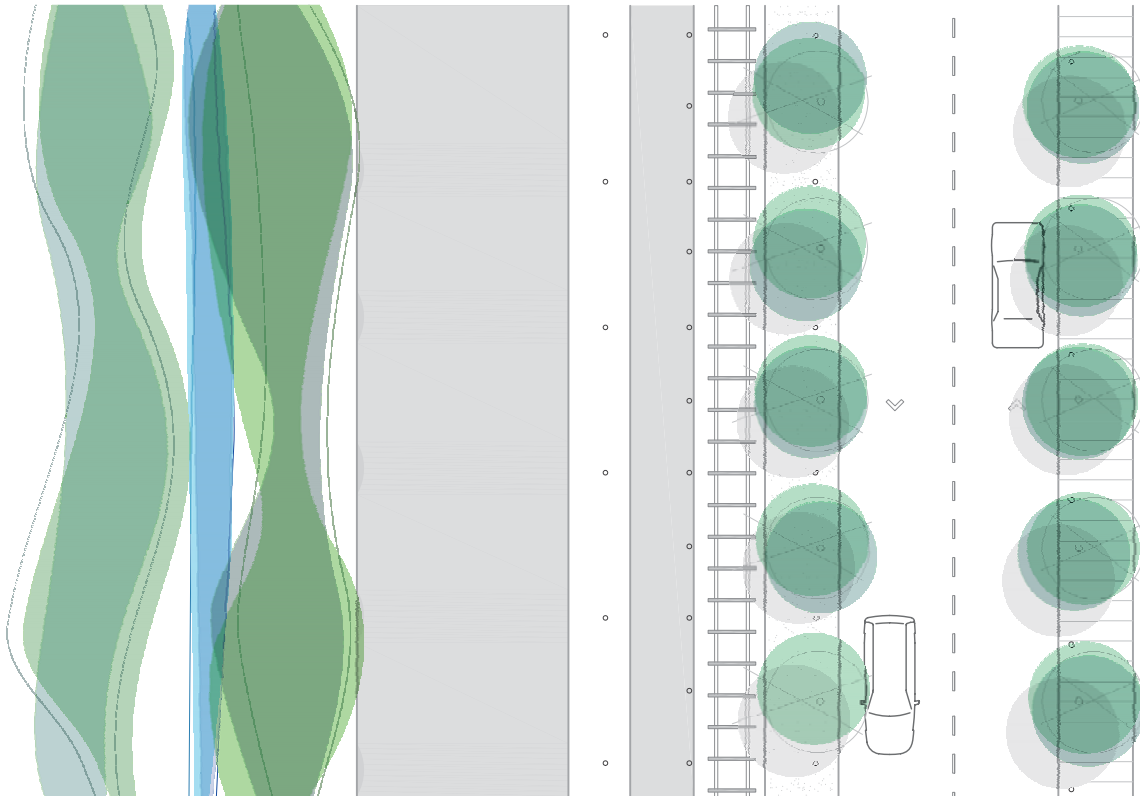
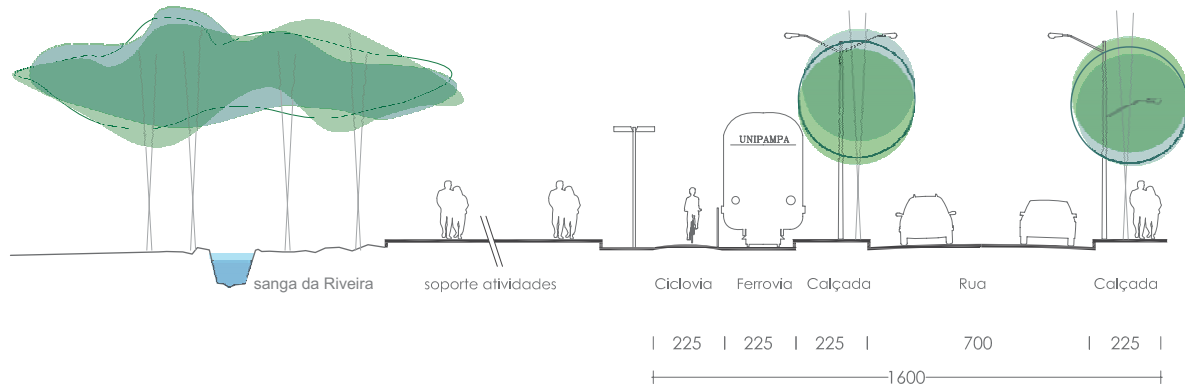
- ÁREA DE PRESERVAÇÃO 
- PARQUE 
- CORREDOR FARROUPILHA 
- ÁREAS SUBUTILIZADAS 
- PRAÇA 
- CICLOVIA 
- FERROVIA 



6. Patrimônio Cultural

Corredor Farroupilha

Diretriz 6.5 - Figura 16



PERFIL VIARIO 1/250

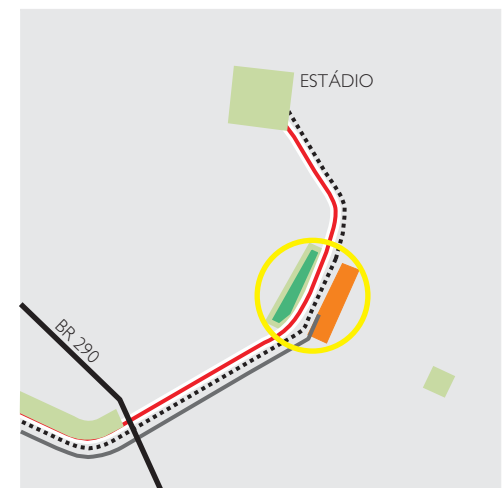
6. Patrimônio Cultural

Simulação do Corredor Farroupilha

Diretriz 6.5 - Figura 17



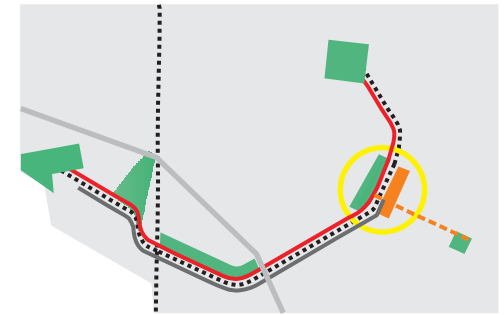
CORREDOR FARROUPILHA









6. Patrimônio Cultural

Ocupação do Recinto e Arredores da Antiga Estação Ferroviária

Diretriz 6.5 - Figura 18



PRAÇA TUNUCA SILVEIRA **1**
ESTAÇÃO FERROVIÁRIA **2**

ÁREA DE PRESERVAÇÃO 
PARQUE 
ÁREAS SUBUTILIZADAS 
PRAÇA 
CICLOVIA 
FERROVIA 

RECINTO DA ESTAÇÃO FERROVIÁRIA 



6. Patrimônio Cultural

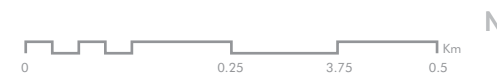
Reutilização de Edificações no Centro Histórico

Diretriz 6.6 - Figura 19



IGREJA DO GALO

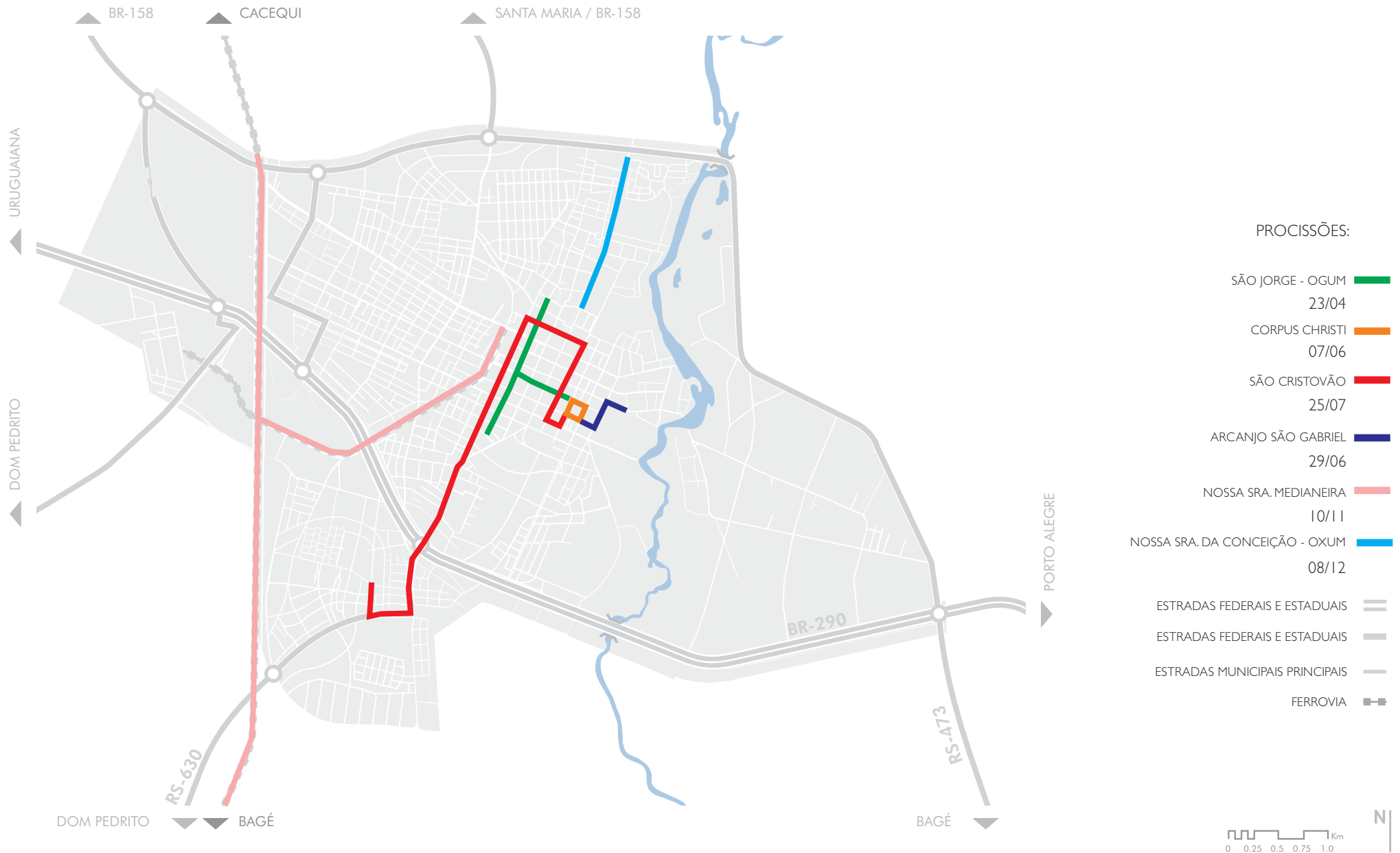
- SOBRADO **1**
Secretaria Municipal de Turismo, Cultura, Desporto e Lazer;
Biblioteca Municipal
- ANTIGA ESTAÇÃO FÉRREA **2**
Museu da FEB
- THEATRO HARMONIA **3**
Centro Cultural
- IGREJA DO GALO **4**
Museu João Pedro Nunes
- SALA DE CINEMA NA RUA CEL. SEZEFREDO **5**
Estratégia de qualificação do Calçado
- PRAÇAS E PARQUES ■
 - Praça Dr. Fernando Abott **A**
 - Praça Camilo Mércio **B**
 - Praça Tunuca Silveira **C**
- FERROVIA + + + +



6. Patrimônio Cultural

Procissões

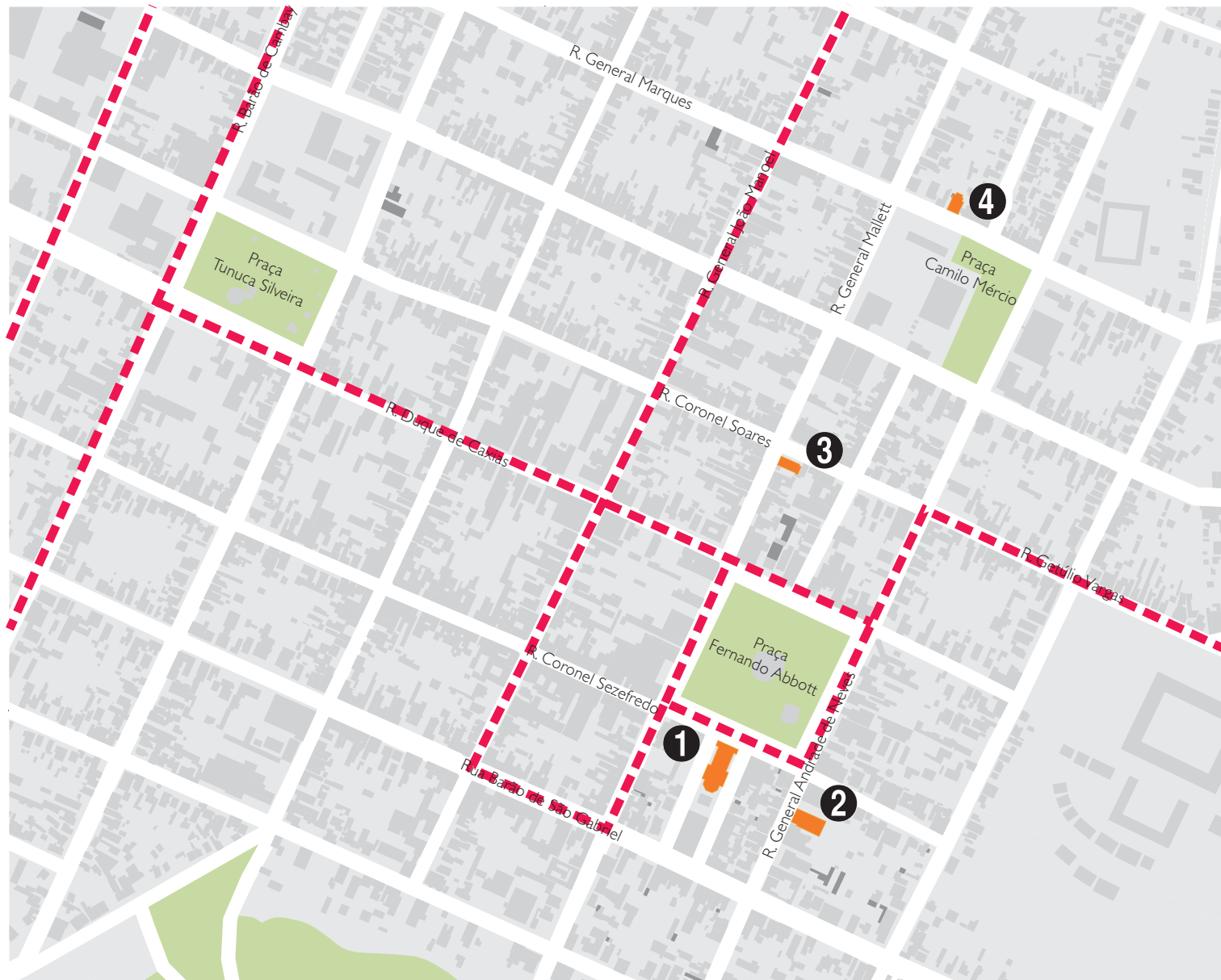
Diretriz 6.7 - Figura 20











6. Patrimônio Cultural

Espaços públicos utilizados em procissões

Diretriz 6.7 - Figura 21

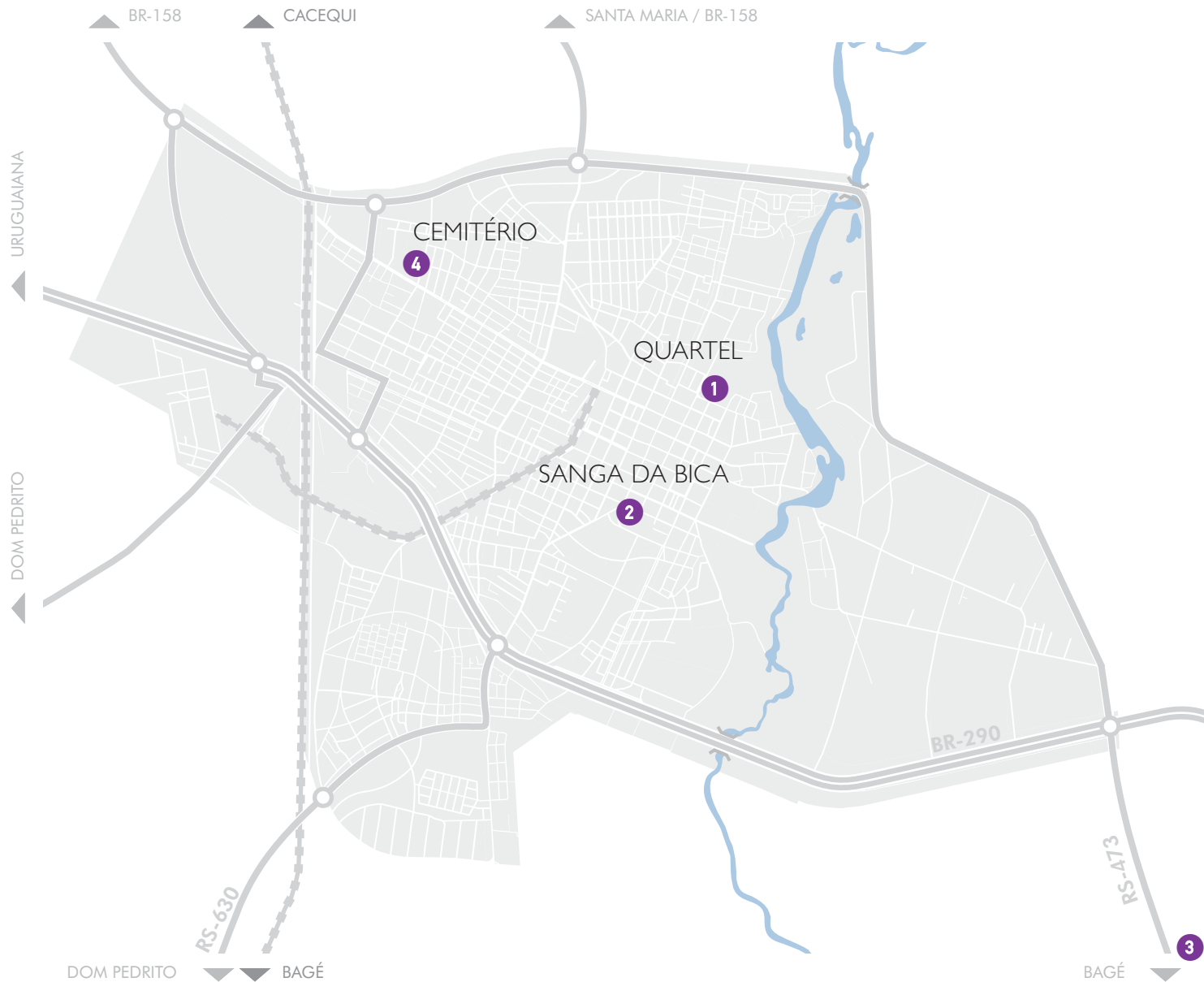


Igreja da Matriz

- PRINCIPAIS IGREJAS e TEMPLOS 
- IGREJA MATRIZ 
- IGREJA DO GALO 
- IGREJA EPISCOPAL 
- IGREJA SÃO JOSÉ 
- OUTRAS IGREJAS E TEMPLOS 
- PRAÇAS E PARQUES 
- ESPAÇOS PÚBLICOS UTILIZADOS EM PROCISSÕES 

6. Patrimônio Cultural

Crenças Populares



TÚMULO DA GUAPA

SANGA DA BICA
Local onde Sepé Tiarajú foi morto

- 1 CAPELINHA DOS IRMÃOS FUZILADOS
 - 2 LOCAL ONDE SEPÉ TIARAJÚ FOI MORTO
 - 3 CAPELINHA DO NEGRINHO DA SANGA FUNDA
 - 4 TÚMULOS DA GUAPA E DA CIGANA - CEMITÉRIO
- ESTRADAS FEDERAIS E ESTADUAIS
- ESTRADAS FEDERAIS E ESTADUAIS
- ESTRADAS MUNICIPAIS PRINCIPAIS
- FERROVIA

