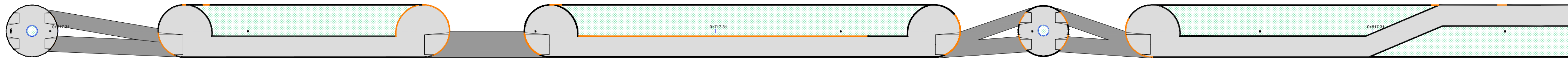
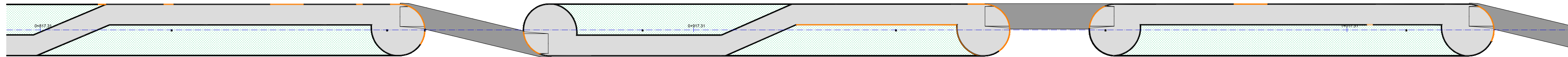


01 | SITUAÇÃO
ESCALA 1:2000

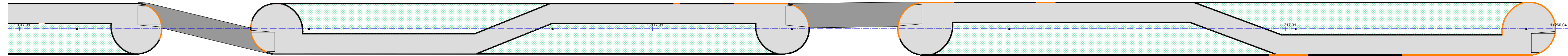
00 | CONVENÇÕES
SEM ESCALA




02 | PLANTA BAIXA - ESTACA 0+617,31 A 0+817,31
ESCALA 1:400



03 | PLANTA BAIXA - ESTACA 0+817,31 A 1+017,31
ESCALA 1:400



04 | PLANTA BAIXA - ESTACA 1+017 A 1+260,04
ESCALA 1:400

<div>ESTADO DO RIO GRANDE DO SUL</div> <div>PREFEITURA MUNICIPAL DE SÃO GABRIEL</div> <div>SECRETARIA MUNICIPAL DE OBRAS E URBANISMO</div> <div>Rua General Câmara, 810 - Bairro Centro - CEP: 97300-216- Fone: (55) 3232-6799</div> <div>SÃO GABRIEL - RS</div>			
<div>OBRA</div> <div>PISTA DE CAMINHADA E CICLOVIA NO CANTEIRO</div> <div>CENTRAL DA AVENIDA DAS ACÁCIAS - 2º TRECHO</div>			
<div>PROJETO DE PAVIMENTAÇÃO</div>			
<div>ENDEREÇO</div> <div>AVENIDA DAS ACÁCIAS - JARDIM EUROPA</div>			
<div>ASSUNTO</div> <div>SITUAÇÃO E PLANTA BAIXA</div>			
<div>PROPRIETÁRIO</div> <div></div> <div>PREFEITURA MUNICIPAL DE SÃO GABRIEL</div> <div>CNPJ: 88.768.080/0001-70</div>		<div>QUADRO DE ÁREAS</div> <div></div>	
<div>RESPONSÁVEL TÉCNICO PROJETO</div> <div></div> <div>GUILHERME CERETTA FLORES</div> <div>ENGENHEIRO CIVIL CREA - RS 241.686</div>		<div>ESCALA</div> <div>INDICADA</div>	<div>FOLHA</div> <div>02 / 07</div>
		<div>DATA</div> <div>ABRIL/2025</div>	