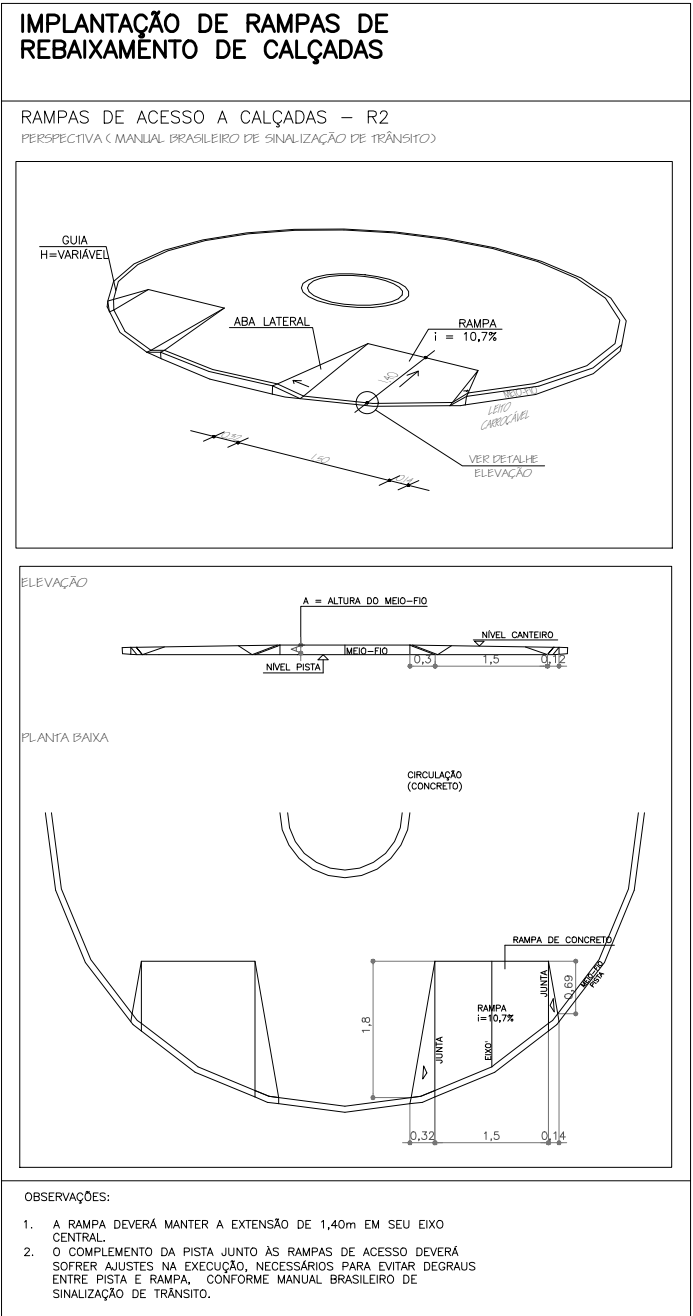
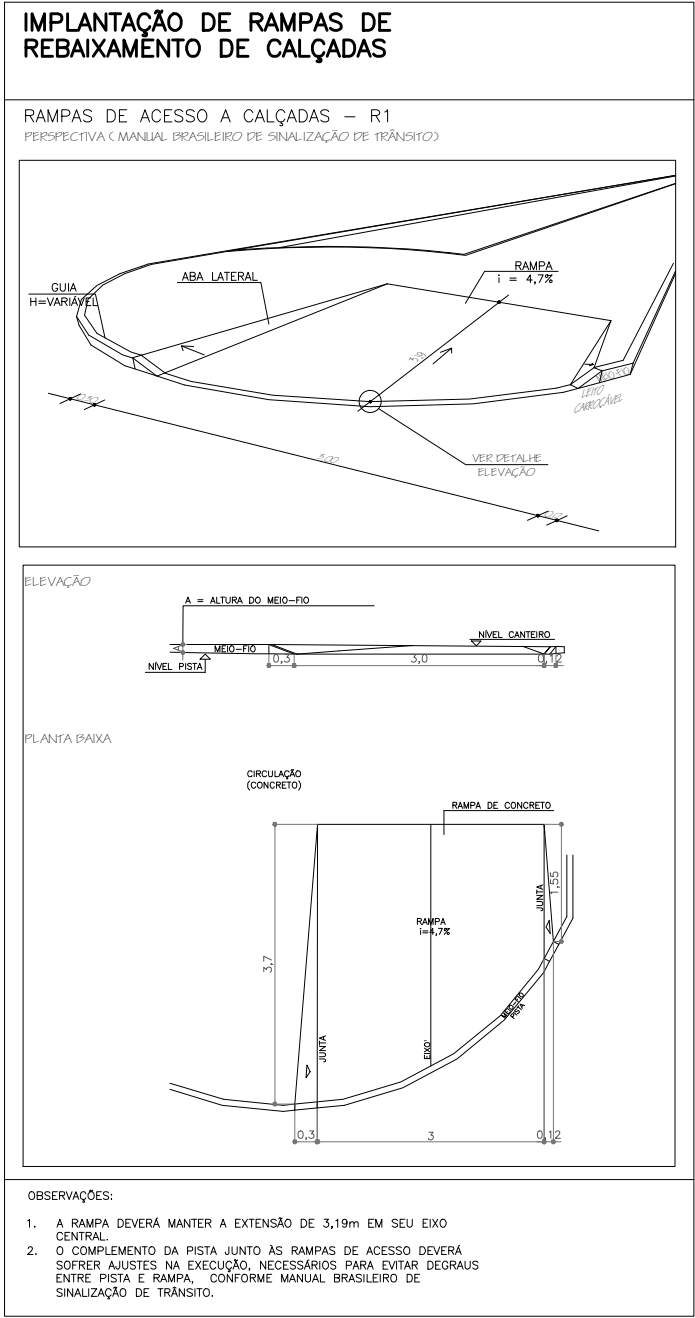


- VEGETAÇÃO EXISTENTE - GRAMA
- VEGETAÇÃO EXISTENTE - ARBUSTOS
- POSTES EXISTENTES
- TRAVESSIA CICLISTA - EM CONCRETO
- CICLOVIA - EM CONCRETO ARMADO
- CAMADA DRENANTE - BRITA
- SUBLEITO
- MEIO - FIO EXISTENTE
- MEIO - FIO NOVO
- MEIO - FIO A SER REALOCADO
- EIXO
- PLACA DE SINALIZAÇÃO
- PLACA DE SINALIZAÇÃO DUPLA
- PLACA DE SINALIZAÇÃO REALOCADA

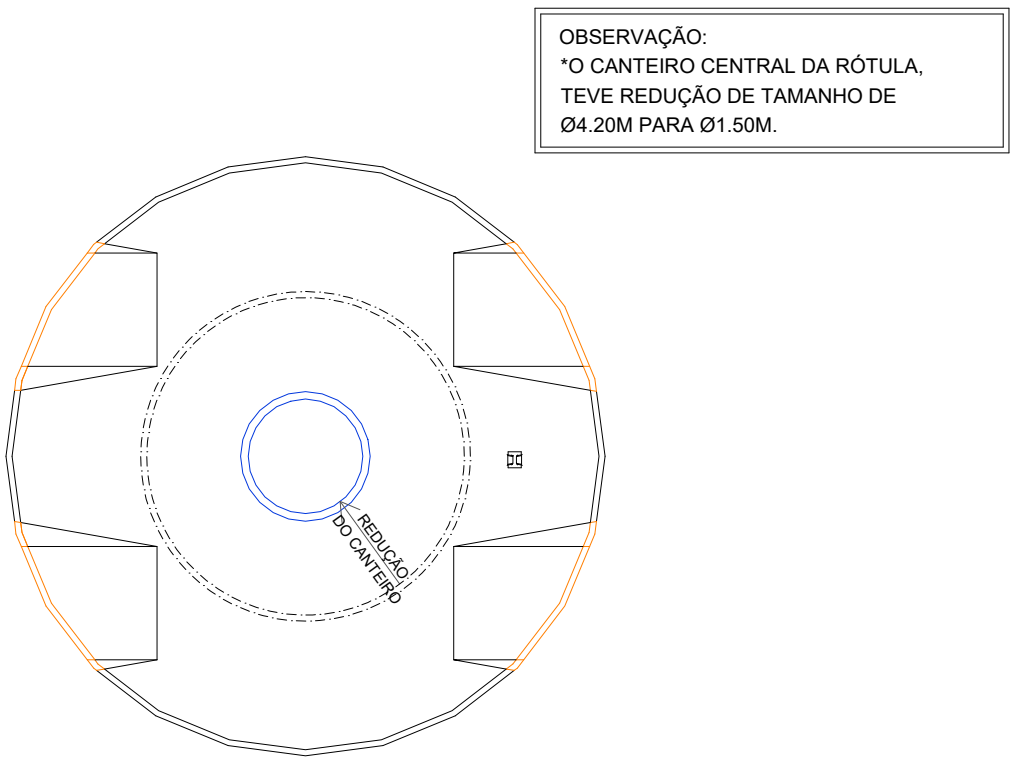
00 | CONVENÇÕES

SEM ESCALA



01 | DETALHE RAMPA DE ACESSO A CALÇADA

ESCALA 1:100

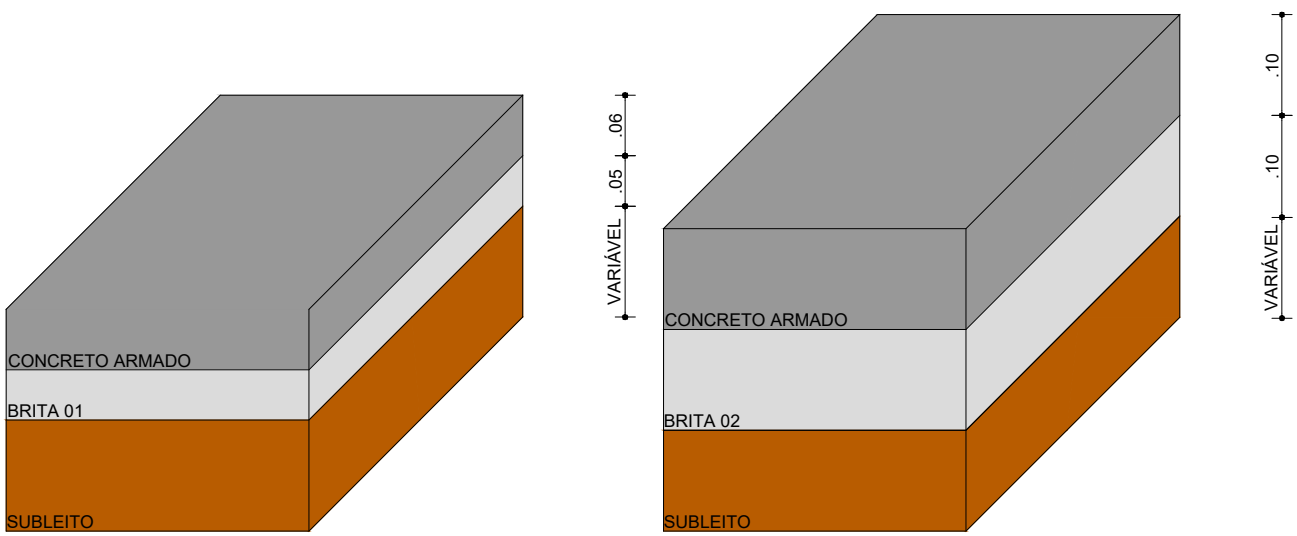


03 | DETALHE ALTERAÇÃO DA RÓTULA

ESCALA 1:100

02 | DETALHE RAMPA DE ACESSO A CALÇADA

ESCALA 1:100



04 | DETALHE CAMADAS CONSTITUÍNTES - CICLOVIA E TRAVESSIA

SEM ESCALA

ESTADO DO RIO GRANDE DO SUL

PREFEITURA MUNICIPAL DE SÃO GABRIEL

SECRETARIA MUNICIPAL DE OBRAS E URBANISMO

Rua General Câmara, 810 - Bairro Centro - CEP: 97300-216 - Fone: (55) 3232-6799

SÃO GABRIEL - RS



OBRA

PISTA DE CAMINHADA E CICLOVIA NO CANTEIRO CENTRAL DA AVENIDA DAS ACÁCIAS - 2º TRECHO

PROJETO DE PAVIMENTAÇÃO

ENDEREÇO

AVENIDA DAS ACÁCIAS - JARDIM EUROPA

ASSUNTO

DETALHAMENTOS

PROPRIETÁRIO

QUADRO DE ÁREAS

PREFEITURA MUNICIPAL DE SÃO GABRIEL

CNPJ: 88.768.080/0001-70

RESPONSÁVEL TÉCNICO PROJETO

GUILHERME CERETTA FLORES

ENGENHEIRO CIVIL - CREA - RS 241.686

ESCALA

INDICADA

DATA

ABRIL/2025

FOLHA

05

07