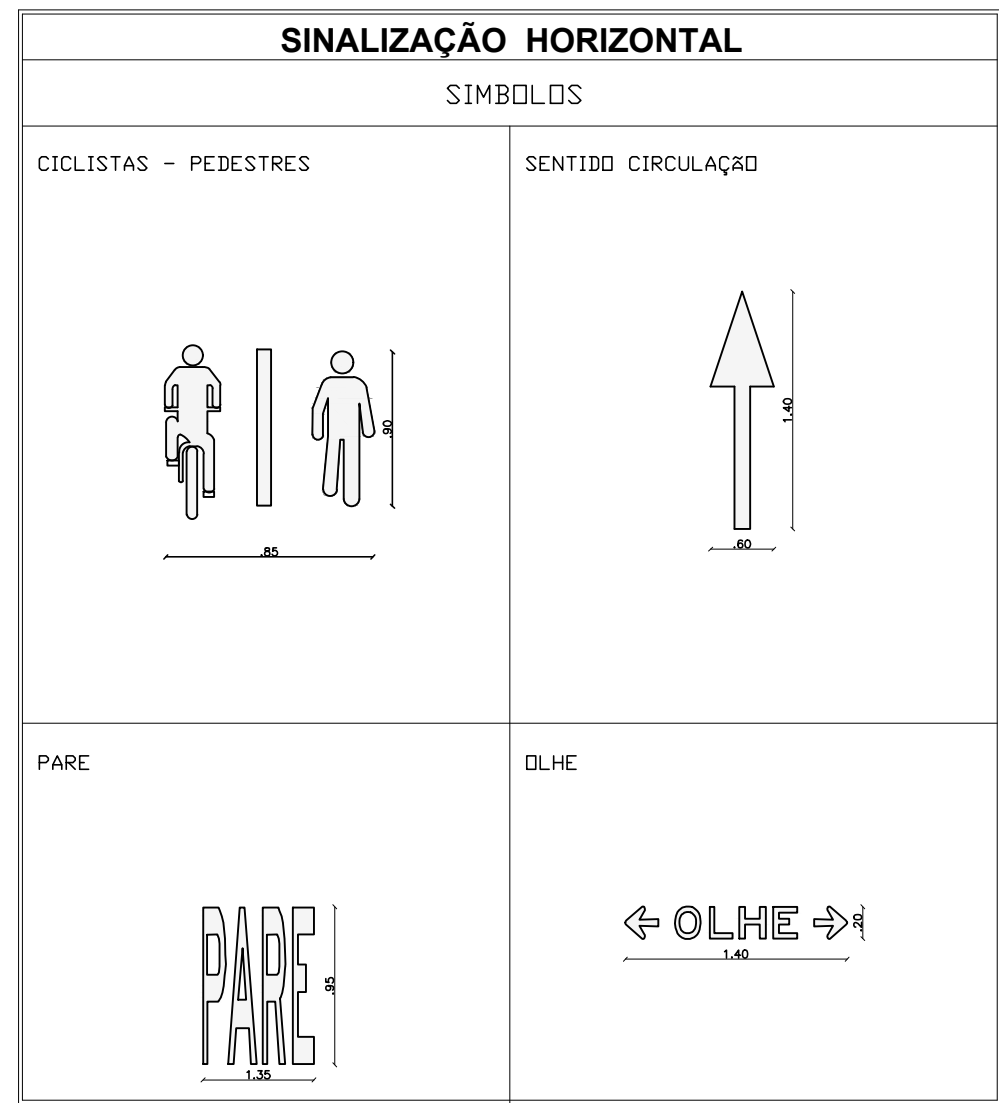


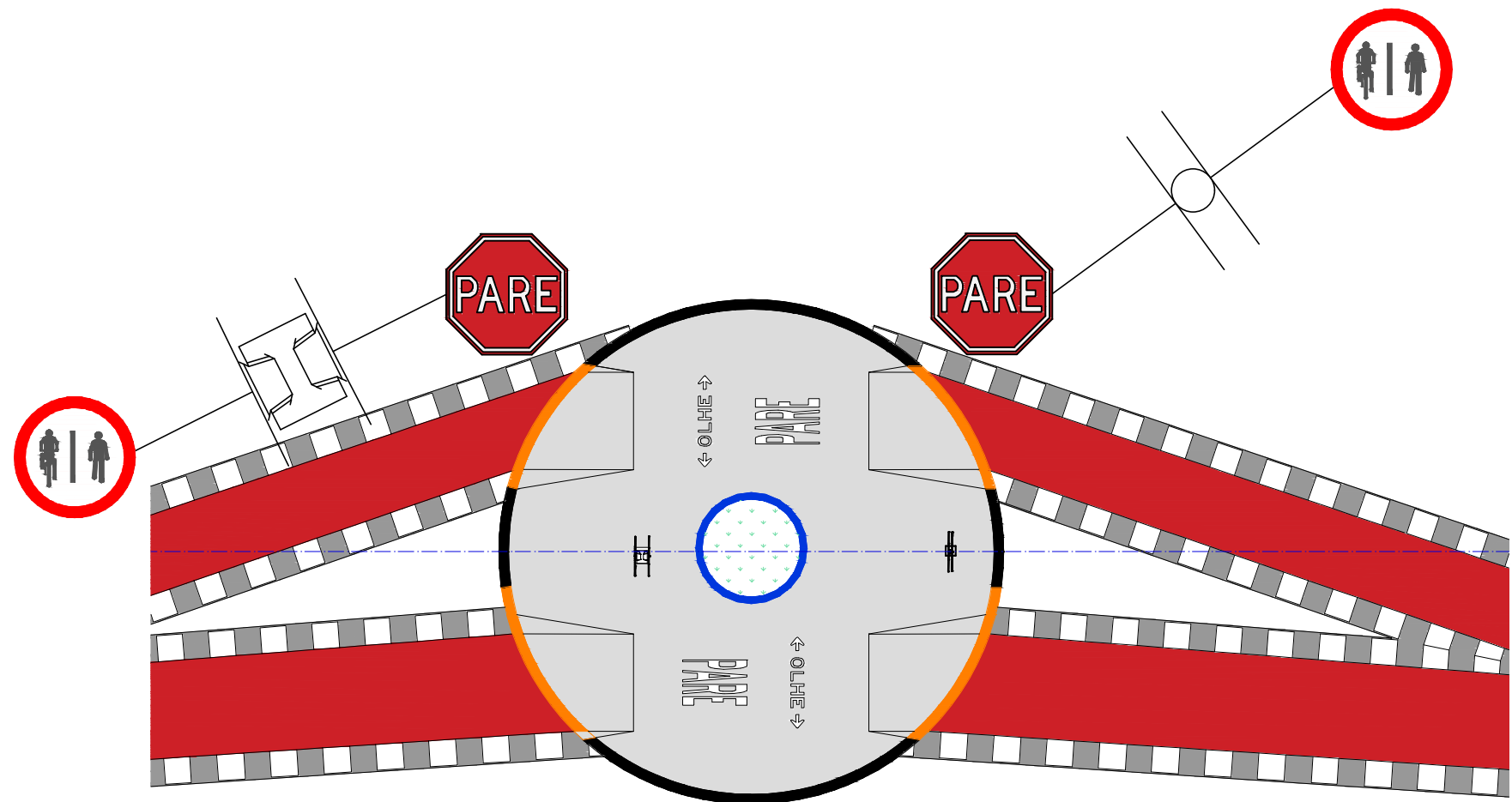
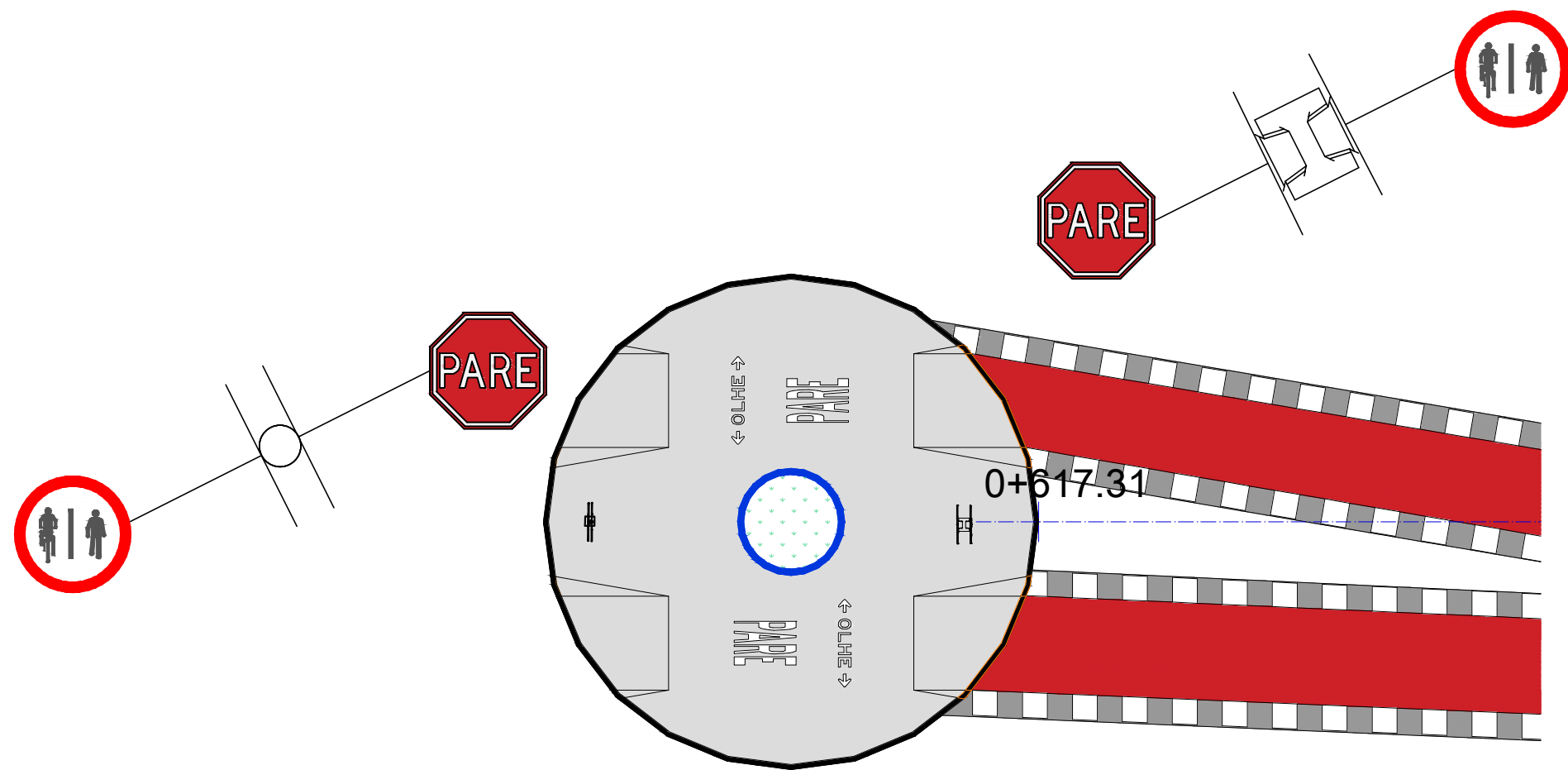
**01** DETALHE SINALIZAÇÃO HORIZONTAL - FAIXAS  
SEM ESCALA



**02** DETALHE SINALIZAÇÃO HORIZONTAL - SIMBOLOGIA  
SEM ESCALA

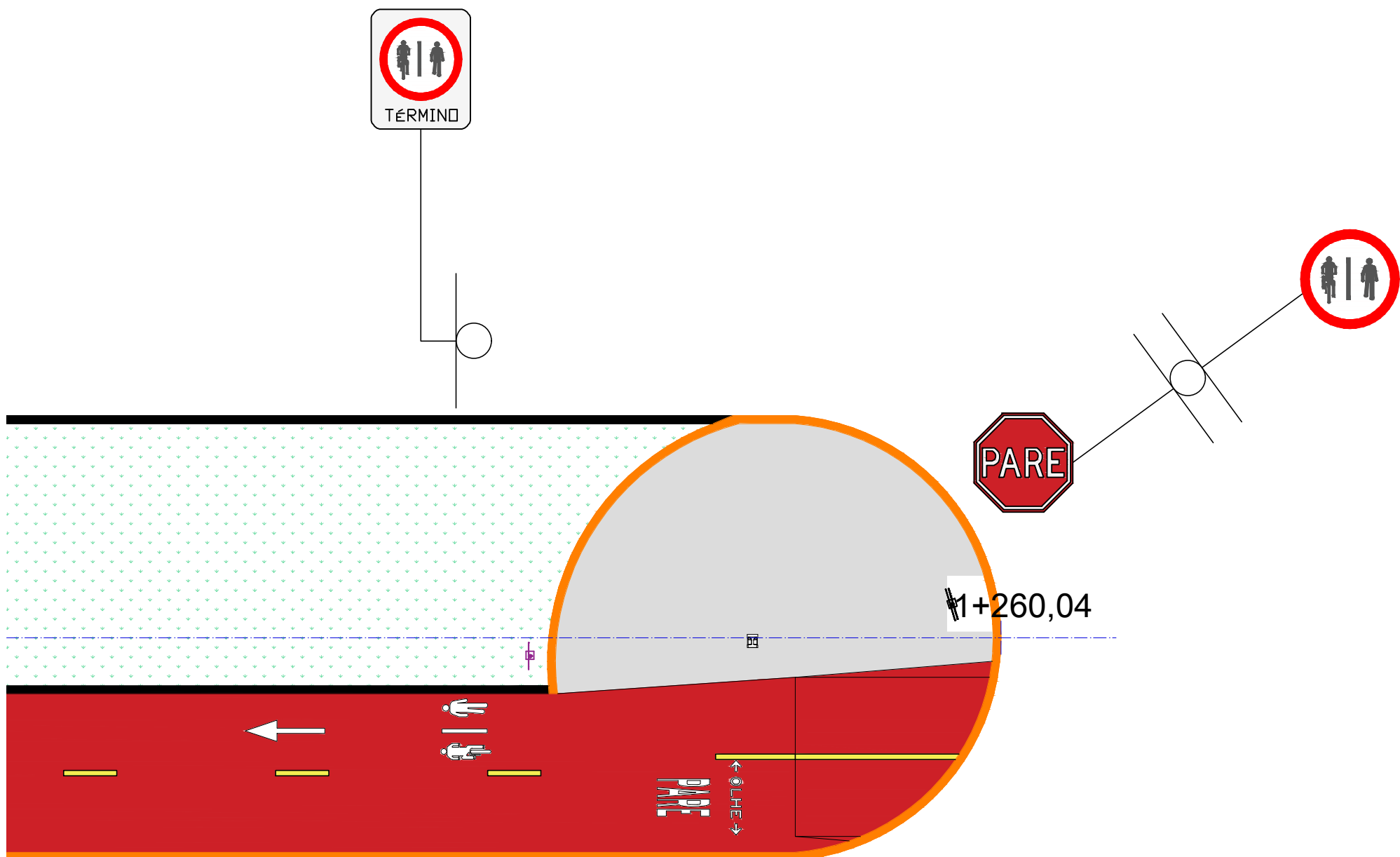
SINALIZAÇÃO VERTICAL		
PLACAS	DIMENSÕES	QUANTIDADES
R-36-a TÉRMINO		
	0.50X0.60m A=0.3m²	02
R-36-a INÍCIO		
	Ø=0.50m A=0.196m²	09
R-1		
	L=0.18m A=0.156m²	09

**03** DETALHE SINALIZAÇÃO VERTICAL  
SEM ESCALA



- VEGETAÇÃO EXISTENTE - GRAMA
- VEGETAÇÃO EXISTENTE - ARBUSTOS
- POSTES EXISTENTES
- TRAVESSIA CICLISTA - EM CONCRETO
- CICLOVIA - EM CONCRETO ARMADO
- CAMADA DRENANTE - BRITA
- SUBLEITO
- MEIO - FIO EXISTENTE
- MEIO - FIO NOVO
- MEIO - FIO A SER REALOCADO
- EIXO
- PLACA DE SINALIZAÇÃO
- PLACA DE SINALIZAÇÃO DUPLA
- PLACA DE SINALIZAÇÃO REALOCADA

**00** CONVENÇÕES  
SEM ESCALA



ESTADO DO RIO GRANDE DO SUL PREFEITURA MUNICIPAL DE SÃO GABRIEL SECRETARIA MUNICIPAL DE OBRAS E URBANISMO		
Rua General Câmara, 810 - Bairro Centro - CEP: 97300-216- Fone: (55) 3232-6799 SÃO GABRIEL - RS		
OBRA		
PISTA DE CAMINHADA E CICLOVIA NO CANTEIRO CENTRAL DA AVENIDA DAS ACÁCIAS - 2º TRECHO		
PROJETO DE SINALIZAÇÃO		
ENDEREÇO		
AVENIDA DAS ACÁCIAS - JARDIM EUROPA		
ASSUNTO		
DETALHAMENTOS		
PROPRIETÁRIO	QUADRO DE ÁREAS	
PREFEITURA MUNICIPAL DE SÃO GABRIEL CNPJ: 88.768.080/0001-70		
RESPONSÁVEL TÉCNICO PROJETO	ESCALA	FOLHA
	INDICADA	07 07
	DATA	
GUILHERME CERETTA FLORES ENGENHEIRO CIVIL   CREA - RS 241.686	ABRIL/2025	