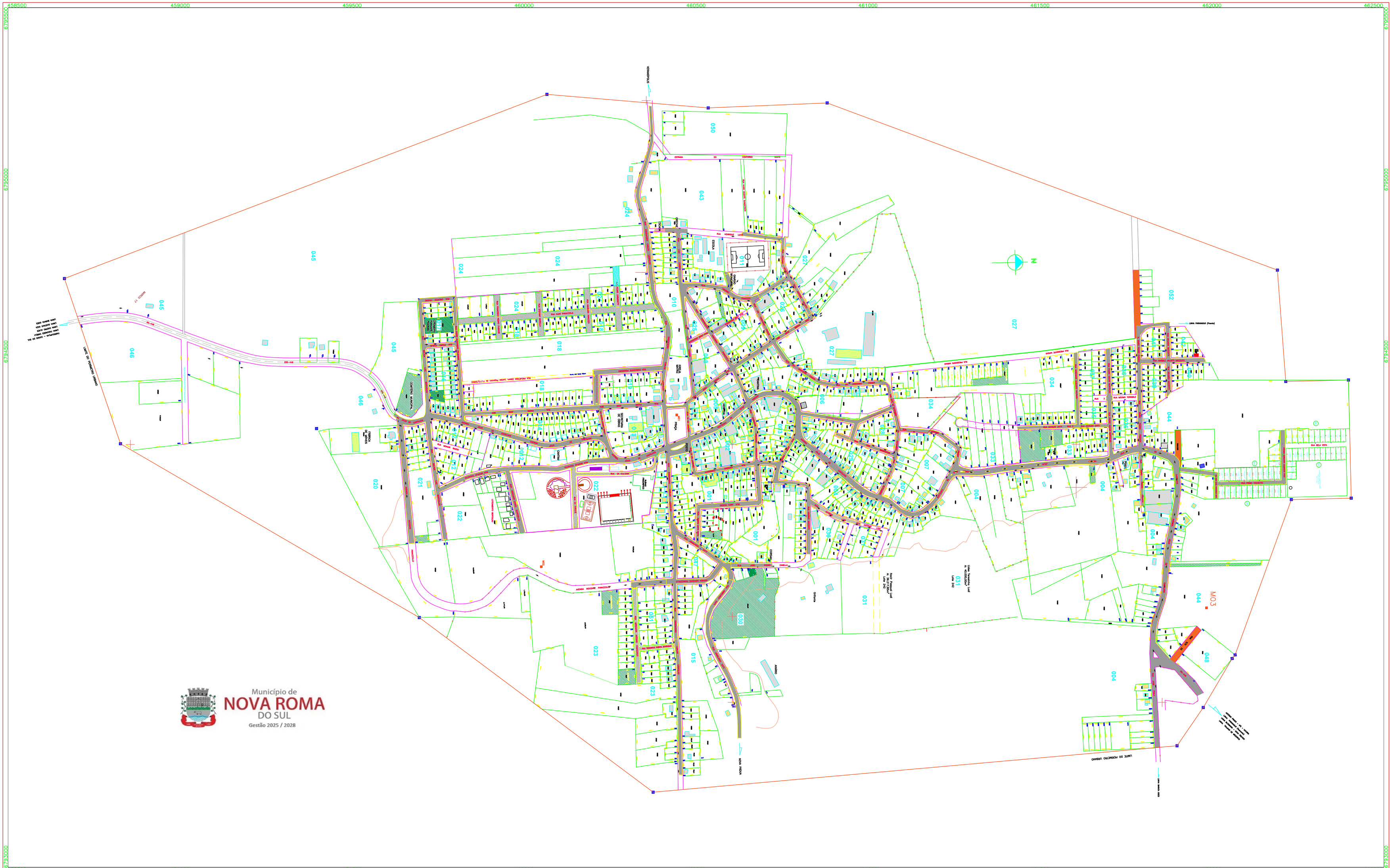

CONVENÇÕES

- VIA PAVIMENTADA
- VIA NÃO PAVIMENTADA
- ALINHAMENTO DE QUADRA
- DIVISA DE LOTES
- CERCA DE ARAME
- TAIPA DE PEDRA
- MURO
- POSTE
- EDIFICAÇÃO DE ALVENARIA
- EDIFICAÇÃO DE MADEIRA
- CÓRREGO
- MARCO M01

ELEMENTOS CARTOGRÁFICOS

NV

DATUM HORIZONTAL: SAD–69
SISTEMA DE PROJEÇÃO UTM
FUSO 22 – MERIDIANO CENTRAL 51°GR

LOCALIZAÇÃO

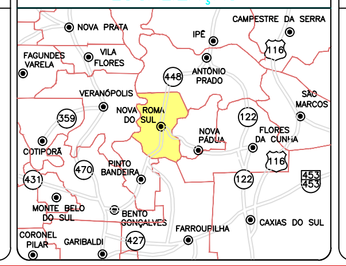

SITUAÇÃO

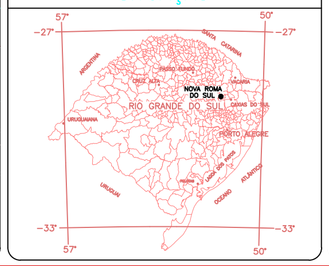

ARTICULAÇÃO DAS FOLHAS

01

02

NOVA ROMA DO SUL
RIO GRANDE DO SUL

ESAPLAN
ENGENHARIA E PLANEJAMENTO

Av. das Hortensias, 2040 - Sala 27 - Centro
Gramado, RS - fone/ fax (0xx54) 286 4640
e-mail: esaplan@pro.via-rs.com.br

Prefeitura Municipal de Nova Roma do Sul
Cadastro Imobiliário Urbano

ESCALA 1/4.000 (0 – 250m)	LEVANTAMENTO SET/02	DESENHO Maicon A. de Macedo
RESP. TECNICO VICTOR FERRARI Eng. Agrimensor–CREA 87547	PROCESSAMENTO OUT/02	PRANCHA 01
	PLOTAGEM DEZ/02	