

Esmeralda

Tradição gaúcha, piscicultura de Tatu de Lato e rios em belíssimas nascentes. Em Esmeralda, a cultura gaúchona está presente no cotidiano dos seus moradores, na arquitetura local e nos costumes. Na localidade de Serra Teresopolense, o município está no Município dos Mendos. O prédio construído com as pedras de uma vila, homenagem ao município de Esmeralda. No local é possível observar o trabalho de carvão de um dos maiores atóis que o Rio Grande tem. Turismo religioso Santuário do Senhor Bom Jesus.



Informações | Informações
Secretaria de Turismo - (54) 3354-1222 R. 218
administrativa@esmeralda.com.br
turismo@esmeralda.com.br

Monte Alegre dos Campos

Conhecido pela produção de maqui, uva, pêssego e lúcio, Monte Alegre dos Campos se destaca por sua riqueza natural. Um dos locais mais belos reserva um fenômeno curioso. Em Traço do Ferretado, um corredor rochoso e estreito por onde passa o Rio das Antas encontra-se suas águas com as das rãs Refugiadas e Quatro-Dentes formam belhas de azul d'água impoendo que não se ferredem.



Informações | Informações
Prefeitura - (54) 3612-1081
www.montealegredoscampos.rs.gov.br
email: maacamp@pbx.com.br
prefeitura.maac@net.com.br

Cambará do Sul

Canição, cachoeira e lapidados são alguns dos atrativos deste santuário ecológico. Em Cambará do Sul estão os famosos cânions Itamborinha e Fortaleza, exuberantes paraisos que estão protegidos pelos parques nacionais de Aparados da Serra e de Serra Geral. Destaque também para o turismo rural e de aventura, com passeios em canoa, rafting, rapel, escalada em trilhas e trilhas em quadriciclo.



Informações | Informações
Secretaria de Turismo - (54) 3251-1357 - (54) 3251-1320
www.cambaradosul.com.br - www.cambaradosul.gov.br
turismocambaradosul.com.br

Atrativos Naturais

Cercado por florestas de araucárias, está o uma das regiões mais belas do País. Nos Campos de Cima de Serra o visitante tem a oportunidade de conhecer de perto obras-prima da natureza, como os cânions dos Aparados da Serra. A região também é ótima para quem busca aventura. São oferecidas atividades de rapel, rafting, travessia de cânions, trilhas de quadriciclo e ziper e belos passeios por cachoeiras e lapidados de água cristalina. Conhecida também como a paratiaba brasileira, os Campos de Cima de Serra oferecem locais especiais para a prática esportiva de trilha e outras espécies de peixe. No inverno, a grande atração é o frio. Com temperaturas abaixo de zero, paisagens e cascas quase amarelecidas cobertas pelo branco das neves. Os lagos e as cachoeiras congelam e a região que já foi linda fica encantadora. Contado, a neve sempre se estende da estação mais agradável pelos visitantes.

Atrativos Naturais

Cercado por florestas de araucárias, está o uma das regiões mais belas do País. Em Campos de Cima de Serra, o visitante tem a oportunidade de conhecer de perto obras-prima da natureza, como os cânions de Aparados da Serra. A região também é ótima para quem busca aventura. São oferecidas atividades de rapel, rafting, travessia de cânions, trilhas de quadriciclo e ziper e belos passeios por cachoeiras e lapidados de água cristalina. Conhecida também como a paratiaba brasileira, os Campos de Cima de Serra oferecem locais especiais para a prática esportiva de trilha e outras espécies de peixe. No inverno, a grande atração é o frio. Com temperaturas abaixo de zero, paisagens e cascas quase amarelecidas cobertas pelo branco das neves. Os lagos e as cachoeiras congelam e a região que já foi linda, quedó encantadora. Sem embargo, a neve sempre se estende da estação mais agradável pelos visitantes.

Localização

Os Campos de Cima de Serra ficam no nordeste gaúcho, na parte mais alta do "Rio Grande", onde se unem duas serras semelhan nas montanhas. A leste estão os cânions dos Aparados da Serra e ao norte a Serra Catarinense. Junto a eles vivem vicinias, como Hortênsia e Uva e Vinho, os Campos de Cima de Serra formam um dos mais belos destinos turísticos do Rio Grande do Sul.

Localização

Campos de Cima de Serra quadra ao nordeste "gaúcho", em a parte mais alta de "Rio Grande", donde as duas serras se unem nas montanhas. A leste estão os cânions dos Aparados da Serra e ao norte a Serra Catarinense. Junto a eles vivem vicinias, como Hortênsia e Uva e Vinho, os Campos de Cima de Serra formam um dos mais belos destinos turísticos do Rio Grande do Sul.

Muitos Capões

O município abriga um valioso tesouro natural - a Estação Ecológica Aracari, coordenada pelo Instituto Chico Mendes de Conservação da Biodiversidade. Formada por campos e pinheirais, a área preserva animais como o papagaio Charrua.



Informações | Informações
Secretaria de Turismo - (54) 3612-1107 R. 204
www.muitoscapoes.com.org.br
turismo@muitoscapoes.com.br

São Francisco de Paula


A cidade chamada carinhosamente de "São Chico" é um dos municípios mais belos do Rio Grande do Sul. Em sua estrutura estão lindas cachoeiras, matas de araucárias, trilhas e trilhas ecológicas que encantam os visitantes. O contato com a natureza e a cultura gaúcha é constante e somado a todas as belezas naturais e a infra-estrutura existente propiciam ao visitante uma inesquecível.



Informações | Informações
Centro de Informações Turísticas - (54) 3244-1022
www.saofranciscodopaula.com.br
turismo@nogueira.com.br
http://www.turismo.com.br/saofranciscodemonte

Bom Jesus

Em Bom Jesus a cultura dos antigos tropeiros ainda é muito presente. Os corredores de tropeiros, os passios de mala e fogueira dos animais em miniatura preservam uma parte importante da história do Brasil. A trilha também é um grande atrativo para quem aprecia a paisagem e o delicioso sabor e propriedades deste peixe, servido em forma de rodízio, com grande variedade de combinações.




Informações | Informações
Secretaria de Turismo - (54) 3237-1045
www.bomjesusturismo.br
projeto@bomjesusturismo.com.br

Agências de Turismo | Agências de Turismo

- Agência de Colinas (Rio-Turismo)**
Dafreiras - Rio Grande, 1100 - São Bernardo
Cachoeira do Sul - CEP 91400-000
Fones: (54) 3211-1161 - (54) 9972-1879
E-mail: agencia@colinasrio.com.br
Site: www.colinasrio.com.br
- Campos Agência de Viagens e Turismo Ltda**
Cachoeira do Sul - CEP 91400-000
EMBRATEL: 080042099000-55
Fones: (54) 3231-1027 - (54) 8117-2653
E-mail: atendimento@camposagencia.com.br
Site: www.camposagencia.com.br
- Campos Para**
Site: www.campospara.com.br
Fones: (54) 3104-2093 - (54) 9971-8880
E-mail: info@campospara.com.br
- Momentos Mágicos Turismo**
Eduardo de Barros, 1100 - São Bernardo
São Francisco de Paula - CEP 91400-000
Fones: (54) 3216-2910 - (54) 9958-7296
E-mail: rg@momentosmagicos.com.br
Site: www.momentosmagicos.com.br
- Serra Sul Turismo**
Cachoeira do Sul - CEP 91400-000
Fones: (54) 3033-5396
E-mail: serrasul@camposagencia.com.br
Site: www.serrasul.com.br

Vacaria

Considerada a "Porteira do Rio Grande", Vacaria é a maior cidade dos Campos de Cima de Serra. É o pólo de um dos maiores rodeios do América Latina, o Rodeio Criollo Interamericano. Além do forte tradicionalismo "gaúcho", o município destaca-se ainda no turismo, na pecuária, na produção de maqui, pequiros, frutais, flores e grãos. Foi um passado histórico herdado e nome de origem. Raízes de São Paulo.



Informações | Informações
Secretaria de Turismo - (54) 3231-6498
www.vacaria.net
turismo@vacaria.net.br

São José dos Ausentes

A cidade mais alta e fria do Rio Grande do Sul reserva belezas naturais inigualáveis e histórias tão curiosas quanto o próprio nome. O turismo rural e a natureza são os grandes atrativos. Nas passadas trilhas o visitante pode apreciar cachoeiras, paisagens, banhos de cachoeira e trilhas ecológicas. Em São José dos Ausentes há várias atrações que formam parte da formação de Aparados da Serra. O mais conhecido é o cânion Pico do Monte Negro, com 1403 metros acima do nível do mar.



Informações | Informações
Secretaria de Turismo - (54) 3254-1006
www.saojosedosausentes.com.br
secretaria@saojosedosausentes.com.br

Lajurana

O nome surgiu dos primeiros habitantes, os índios Caingangos, que chamavam a cigarra cantadora de injurana. Hoje a pequena cidade trabalha com trilhas ecológicas. As passadas trilhas oferecem boas oportunidades, passeios a cavalo, corrida típica gaúcha, passeios ecológicos e principalmente trilhas que levam a mais belas Cachoeiras do Município, como Passo do "S", Cachoeira dos Ventos, Cachoeira Pratinense dos Campos e diversas outras que encantam o público de Lajurana.



Informações | Informações
Secretaria de Turismo - (54) 3253-1100
www.lajuranaturale.com.br
turismo@lajuranaturale.com.br

Pinhal da Serra

Pinhal da Serra está localizada na região noroeste do estado. Desde 2004 está em funcionamento a Usina Hidrelétrica de Barra Grande, a segunda mais alta do Brasil, uma das bases do ecoturismo local e um dos pontos turísticos mais bonitos do município, de grande potencial para a prática de pesca e esportes náuticos, sendo um dos pontos do Rio Grande do Sul e Santa Catarina.



Informações | Informações
Prefeitura Municipal - (54) 3616-2063 - Fax: (54) 3334-1377
www.pinhaldaeserra.rs.gov.br
comunicacao@pinhaldaeserra.rs.gov.br
gabiete@pinhaldaeserra.rs.gov.br


Troperismo

A história do gaúcho serrano mistura-se a cultura do tropeirismo. Época importante para a economia do País e também para a região. Os tropeiros atravessaram o País comercializando animais e produtos. Com isso, muitas cidades foram fundadas. Nos Campos de Cima de Serra os corredores por onde passavam tropas de mulas estão ainda resgatados e transformados em rotas para o turismo. A região é o cenário de uma obra aberta, preservando a história dos antigos tropeiros através da sua arquitetura, de ruínas escondidas no interior das cidades, de fazendas, que servem de ponto a las tropas, dos passos de mala e dos depósitos de quem vivia ou herdava a cultura. Nestes mesmos Campos de Cima de Serra, também vieram passar os principais líderes farroupilhas e chefes legalistas em missões durante a Guerra dos Farrapos.

Troperismo

A história do "gaúcho" serrano se mescla à cultura do tropeirismo. Foi uma época importante para a economia do País e para a região. Os tropeiros atravessaram o País comercializando animais e produtos. Com isso, muitas cidades foram fundadas. Nos Campos de Cima de Serra, os corredores por onde passavam tropas de mulas estão ainda resgatados e transformados em rotas para o turismo. A região é um museu a céu aberto, preservando a história de los antigos tropeiros por meio de su arquitetura, de ruínas escondidas em o interior de las ciudades, de fazendas, que servem de punto a las tropas, dos passos de mala e dos depósitos de quienes vivia u heredava la cultura. En estos mismos Campos de Cima de Serra, también vieron pasar a los principales líderes farroupilhas y jefes legalistas en misiones durante la Guerra de Farrapos.

Mapa Turístico



Campos de Cima de Serra

Visitar por esta região é descobrir sensações, simbolismos, conhecer o estabecimento de um povo e evoluir-se com suas encantadoras belezas naturais. A cultura "gaúcha" e a natureza exuberante são os principais atrativos dos Campos de Cima de Serra. Em cada lugar há uma história contada por pessoas, por paisagens, por o sabor de la típica comida "gaúcha", por el viento, por el fuego en el pino, por la hospitalidad y por el misterio que cubre la rueda de mata. Quien visita los Campos de Cima de Serra se siente en casa e descubre porque a tradición gaúcha é tão forte e capaz de tornar uma região inteira inesquecível.

Campos de Cima de Serra

Visitar por esta região é descobrir sensações, simbolismos, conhecer a esencia de un pueblo y ser cautivo de sus encantadoras bellezas naturales. La cultura "gaúcha" y la naturaleza exuberante son los principales atractivos de Campos de Cima de Serra. En cada lugar hay una historia contada por personas, por paisajes, por el sabor de la típica comida "gaúcha", por el viento, por el fuego en el pino, por la hospitalidad y por el misterio que cubre la rueda de mata. Quien visita los Campos de Cima de Serra se siente en casa e descubre porque a tradición gaúcha é tão forte e capaz de tornar uma região inteira inesquecível.

Tradição Gaúcha

A região teve como primeiros habitantes os índios. Ainda hoje é possível encontrar vestígios dessa civilização em casas subterrâneas e em objetos encontrados em escavações. Com o tempo, os povos europeus também estão envolvidos com a cultura de los antigos tropeiros e do "gaúcho". Testemunhos vivos de esta cultura se podem ver por medio de las construcciones en estilo colonial português, fachadas de madeira, en vitais e en extensos mangueiros de pedras, que cortan campos, e también en las haciendas y en sus cementerios particulares. Na cultura, el destaque son las comidas preparadas con pinhão, churrasco, abobora, mandioca, o típico churrasco e sobremesas de origem portuguesa, como o doce de leite, fruta típica da região.

Tradição "Gaúcha"

A região teve como primeiros habitantes a los indios. Aún hoy es posible encontrar vestígios de esa civilización en casas subterráneas y en objetos encontrados en excavaciones. Con el tiempo, los pueblos europeos también están involucrados con la cultura de los antiguos tropeiros y del "gaúcho". Testimonios vivos de esta cultura se pueden ver por medio de las construcciones en estilo colonial portugués, fachadas de madera, en vitales y en extensos mangueros de piedras, que cortan campos, e también en las haciendas y en sus cementerios particulares. En la cultura, el destaque son las comidas preparadas con piñón, churrasco, calabaza, mandioca, o típico churrasco e sobremesas de origen portugués, como el dulce de leche, fruta típica de la región.

Informações | Informações
Secretaria de Rota Campos de Cima de Serra
Fone: (54) 3231-6218 - Fax: (54) 3232-6637
rota@rotacamposdecimaserra.com.br
www.rotacamposdecimaserra.com.br

SEBRAE
Mistério do Turismo

ROTA
Campos de Cima de Serra
Serra Gaúcha - Rio Grande do Sul - Brasil
www.rotacamposdecimaserra.com.br

Serra Gaúcha - Rio Grande do Sul - Brasil



- ### PONTOS TURÍSTICOS - ESPORTE, CULTURA E LAZER
- #### PONTOS TURÍSTICOS - DEPORTE, CULTURA Y RECREACIÓN
- Trilhas
 - Cachoeirão dos Rodrigues
 - Estação Ecológica Aracuri
 - Cânion do Josafaz
 - Parque da Ronda e das 8 Cachoeiras
 - Parque das Cascatas
 - Lago São Bernardo
 - Cascata dos Venâncio
 - Pedra do Segredo
 - Cânion Itaimbezinho (Parque Nacional dos Aparados da Serra)
 - Cânion Fortaleza (Parque Nacional da Serra Geral)
 - Pico e Canyon do Monte Negro
 - Passo do Inferno - Parque da Cachoeira
 - Passo da Ilha
 - Igreja Matriz São João Batista
 - Tiro de Laço
 - Câniões
 - Fervedor - Encontro Rios Refugiado e das Antas
 - Curicaca
 - Parque de Rodeios
 - Mochileiro
 - Uvas
 - Gila
 - Igreja de São Sebastião
 - Passo do "S" no Rio Tainhas
 - Festa do Pinhão
 - Festa do Pinhão
 - Igreja Matriz do Senhor Bom Jesus
 - Igreja de São Francisco
 - Memorial José Mendes
 - Museu Municipal
 - Maçã e Pequenos Frutos
 - Passo de Santa Vitória
 - Pesca Esportiva/ Truta Arco-íris
 - Parque das Cachoeiras
 - Ponte do Korff
 - Catedral Nossa Senhora da Oliveira
 - Camping Barra do Moraes
 - Cachoeiras Rio Cerquinha
 - Usina Rio dos Touros
 - Santuário do Senhor Bom Jesus
 - Desnível dos Rios
 - Fazenda do Socorro
 - Geração de Energia
 - Usina Hidrelétrica de Barra Grande
 - Sítio Arqueológico
 - Mirante da Serra da Rocinha
 - Centro de Informações Turísticas
 - Livraria Miragem
 - Museu do Automóvel
 - Cascata e Furna Quatro Bocas
 - Perau do Veado Branco
 - Trincheira da Revolução de 1830 e 1923
 - Monumento Cristo Libertador
 - Camping Chácara dos Pinhais
 - Mirante da Usina
 - Portal do Rio Grande
 - Monumento ao Ginete
 - Casa do Povo (Oscar Niemeyer)

- Jaguatirica
- Gado
- Tatu
- Lagarto
- Curicaca
- Capivara
- Tropeiro
- Corredor de Taipá
- Jesuitas
- Caminho dos Tropeiros
- Caminho dos Farroupihas
- Ferrovia
- Pavimentada
- Em pavimentação
- Não pavimentada

PROGME SUA VIAGEM

PROGME SU VIAJE

Bom Jesus	220	395	522	928	1374	1149	1487
Cambará do Sul	193	401	650	1003	1432	1240	1578
Esmeralda	303	403	522	928	1374	1149	1367
Jaquirana	212	427	557	960	1406	1181	1519
Monte Alegre dos Campos	273	367	494	900	1346	1123	1461
Muitos Capões	275	375	502	908	1354	1129	1389
Pinhal da Serra	336	357	450	853	1293	1170	1388
São Francisco de Paula	116	405	625	1031	1477	973	1420
São José dos Ausentes	265	297	578	972	1418	1167	1536
Vacaria	240	335	462	868	1314	1089	1427

Distância entre os municípios da rota e as capitais.

*Distâncias aproximadas e em quilômetros.

Porto Alegre	Florianópolis	Curitiba	São Paulo	Rio de Janeiro	Montevideo	Buenos Aires
--------------	---------------	----------	-----------	----------------	------------	--------------

Bom Jesus	-	91	120	35	55	95	153	105	45	60
Cambará do Sul	91	-	211	40	146	186	244	80	50	150
Esmeralda	120	211	-	155	95	40	21	225	165	60
Jaquirana	35	40	155	-	87	127	199	100	55	95
Monte Alegre dos Campos	55	146	95	87	-	70	121	160	100	35
Muitos Capões	95	186	40	127	70	-	60	200	140	35
Pinhal da Serra	153	244	21	199	121	60	-	253	197	96
São Francisco de Paula	105	80	225	100	160	200	253	-	130	165
São José dos Ausentes	45	50	165	55	100	140	197	130	-	105
Vacaria	60	150	60	95	35	96	165	105	-	-

Distância entre os municípios da rota.

*Distâncias aproximadas e em quilômetros.

Bom Jesus	Cambará do Sul	Esmeralda	Jaquirana	Monte Alegre dos Campos	Muitos Capões	Pinhal da Serra	São Francisco de Paula	São José dos Ausentes	Vacaria
-----------	----------------	-----------	-----------	-------------------------	---------------	-----------------	------------------------	-----------------------	---------

