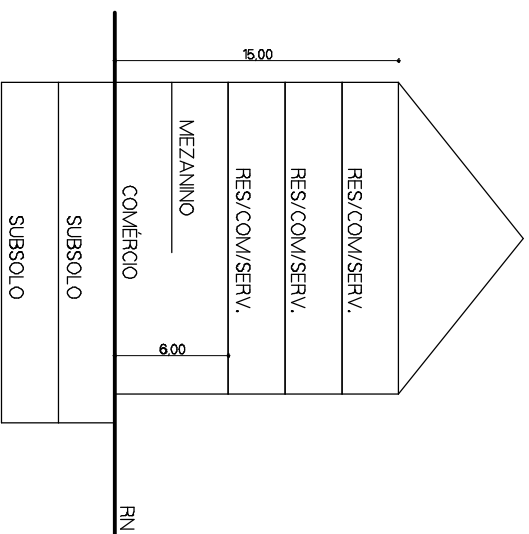
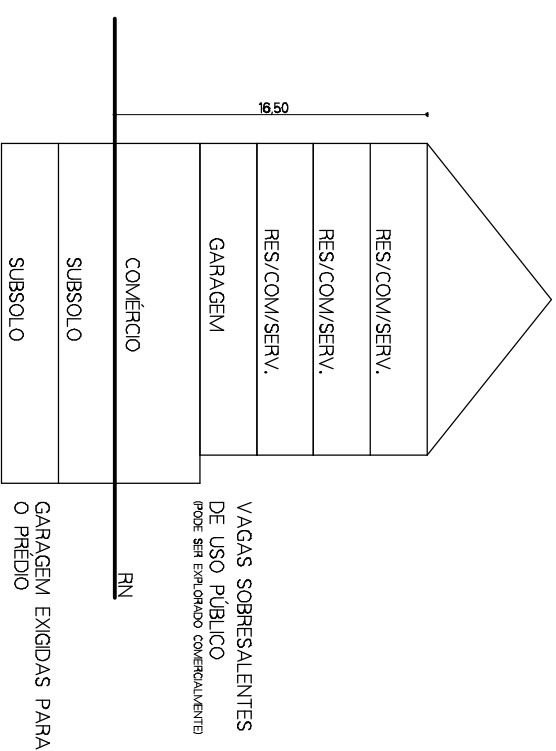


SIMULAÇÃO DE ALTURAS MÁXIMAS E REFERENCIA DE NÍVEL

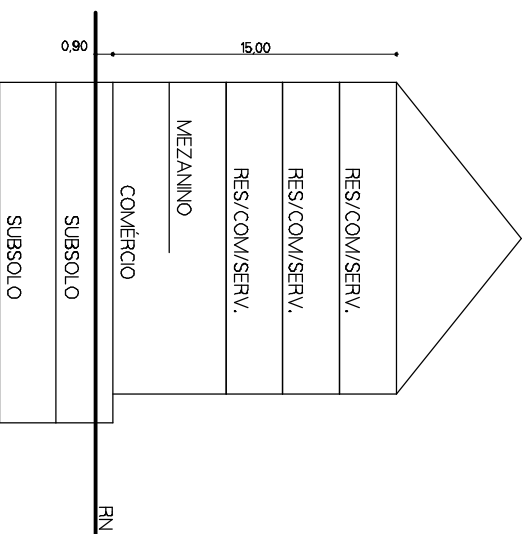
* ALTURA 15,00 METROS



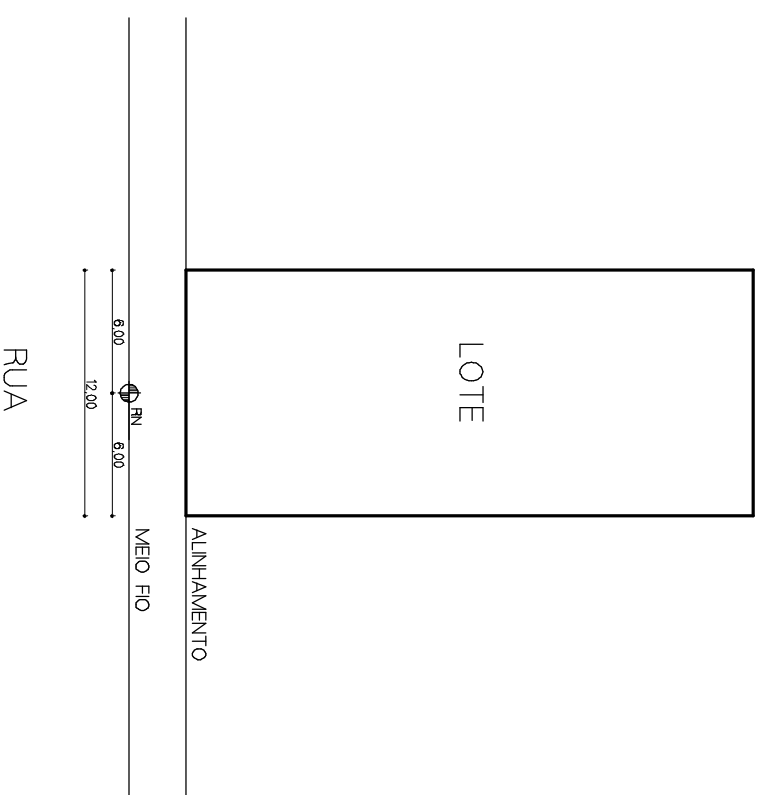
* ODO HOUVER GARAGEM PARA O PÚBLICO H=16,50m



* RN ATÉ 0,90m ABAIXO DO PISO DO TÉRREO



* RN NO MEIO DO PASSEIO PÚBLICO EM FRENTE AO LOTE EM QUESTÃO



ESTADO DO RIO GRANDE DO SUL
PREFEITURA MUNICIPAL DE NOVA PETRÓPOLIS
 SECRETARIA MUNICIPAL DE PLANEJAMENTO,
 COORDENAÇÃO, TRÂNSITO E HABITAÇÃO
 ADMINISTRAÇÃO 2009-2013: LUIZ IRINEU SCHENKEL e RICARDO LAWRENZ
 SECRETÁRIO: RICARDO LAWRENZ
 Engenheiro Civil : ANESIO SPIER - CREA-RS 65.588 D
 Engenheiro Civil : RAFAEL CÂNDIDO HILLEBRAND - CREA-RS 124 392
 Arquiteta: CHRISTIE LENZ - CREA-RS 153.451
 Arquiteta: TATIANA KAISER - CREA-RS 138.943
 Arquiteta: FABIANE ROSELI GRINGS - CREA-RS 159 036

ASSUNTO:

PDDM - PLANO DIRETOR

Prefeito Municipal LUIZ IRINEU SCHENKEL

Projeto:

Execução

ESCALA	DESENHO	DATA	REVISÃO
		JANEIRO/2009	

CONTEÚDO: ALTURAS E REFERENCIA DE NÍVEL

PRANCHA:

10